
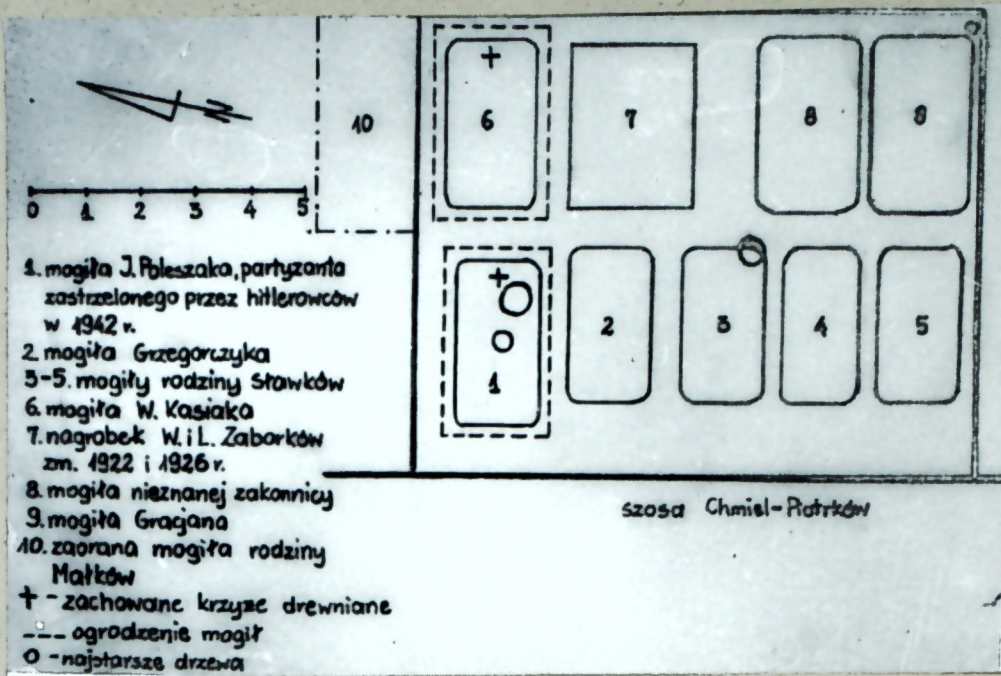
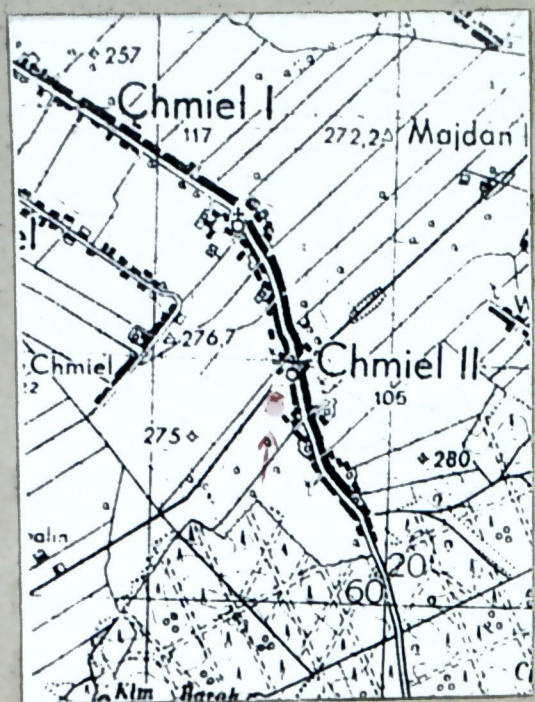


KARTA CMENTARZA

NR
Neg. nr 24

A 1. <i>Miejscowość</i> CHMIEL 	6. <i>Nazwa cmentarza [ew. nazwa dawna]</i> cmentarz mariawicki	B 13. <i>Najstarszy istniejący nagrobek [data]</i> Wojciecha i Ludwika Zaborków - 1922 i 1926 r.	15. <i>Groby o znaczeniu historycznym lub osób szczególnie zasłużonych</i> Jan Połeszak - partyzant rozstrzelany przez Niemców w 1942 r.
2. <i>Gmina</i> Jabłonna	7. <i>Cmentarz dawny</i> <input checked="" type="checkbox"/> tak <i>Cmentarz nowy (po 1945r.)</i> <input type="checkbox"/> -	14. <i>Istniejąca dokumentacja cmentarza i miejsce jej przechowywania.</i> <i>Plan aktualny</i> brak	
3. <i>Adres cmentarza</i> Urząd Gminy w Jabłonnej	8. <i>Data założenia</i> 1912 r.	<i>Plan dawny</i> brak	
4. <i>Poprzednie nazwy miejscowości</i> j.w. - Chmiel	9. <i>Przynależność wyznaniowa:</i> <i>obecna -</i> mariawicki <i>dawna -</i>	<i>Inne materiały archiwalne</i> brak	
5. <i>[Nie] czynny</i> <i>ew. podstawa zamknięcia zamknięty w 1964 r.</i>	10. <i>Powierzchnia w ha:</i> <i>ogólna -</i> <input type="text" value="0,05 ha"/> <i>wolna -</i> <input type="text" value=" - - -"/>		
11. <i>Położenie cmentarza</i> przy drodze z Chmielu do Piotrkowa, ok. 300 m od skrzyżowania dróg Piaski-Wierzchowisko-Piotrków-Czerniejów, na polu Eugeniusza Bila.		16. <i>Bibliografia</i> brak	
12. <i>Uwagi Ter. Org. Adm. Państwowej</i> - nie ma -		17. <i>Uwagi użytkownika</i> fragment cmentarza zaporany przez właściciela pola Eugeniusza Bila, zniszczona mogiła	



C ¹⁰ Elementy cmentarza	Czy istnieją	I L O Ś C				
		Do XVIII w.	1 poł. XIX w.	2 poł. XIX w.	1 poł. XX w. (do 1945r)	2 poł. XX w.
Mur ogrodzeniowy	nie					
Brama l-yl	nie					
Kościół	nie					
Kaplica l-el	nie					
drewn. płotki wokół mogił					2	
Nagrobki:	wolnostojące	tak			1	
	przyścienne	nie				
	ptyty	nie				
Mogily	tak				9	
Inne elementy - krzyże	drewn.				3	

19. Ktore obiekty wpisane są do rejestru zabytków
nie ma

20. STARODRZEW	Ilość	∅ pnia w cm	Stan zdrowotny
lipa	nie ma		
kasztanowiec	nie ma		
jesion	nie ma		
tuja [żywołnik]	nie ma		
akacja	2	40-50 cm	dobry

21. Czy na terenie cmentarza znajdują się zarejestrowane pomniki przyrody ew. aleje
nie ma

22. Ogólny stan zachowania zieleni na cmentarzu
dobry

23. Charakter rozplanowania cmentarza
cmentarz pierwotnie większy, obecnie częściowo zaorany; dwa rzędy mogił na planie wydłużonego prostokąta,

24. Czytelność układu cmentarza:

- całości dobra

- kwater brak

- nagrobków i mogił dobra

25. Ogólny stan zachowania cmentarza /nagrobków i drzewostanów
zniszczone i częściowo zdewastowane krzyże i płotki wokół mogił.

26. Istniejące zagrożenia

likwidacja cmentarza przez właściciela pola.

27. Wnioski w zakresie prac:

- porządkowych tak - oczyszczenie terenu

- remontowych ustawienie ogrodzenia

- konserwatorskich naprawa krzyży i płotków

28. Wnioski w zakresie niezbędnej dokumentacji:

- poszczególnych nagrobków

- ewidencji całości cmentarza

- studium historycznego

- ewentualnie dokum. projektowej

29. Inne uwagi służb konserwatorskich
ustawienie tablicy informacyjnej

30. Wypełnił:
mgr Dariusz Gromski
Data 2 0. STER. 1983