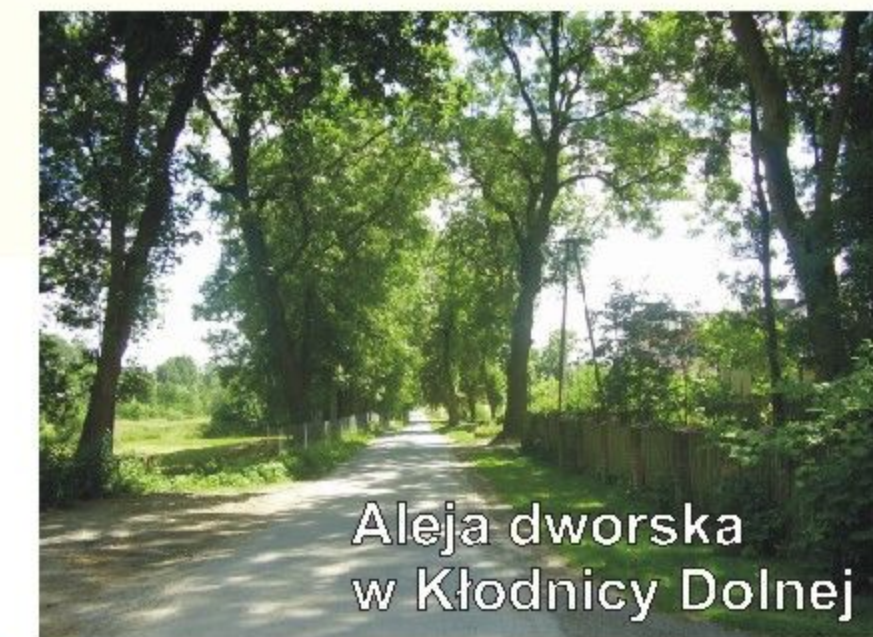



Szlaki rowerowe w gminie Borzechów i najbliższej okolicy



Aleja dworska w Kłodnicy Dolnej



Chodelka w okolicy Borzechowa




Pomnik w Zakaciu



Torfianka




Kościół w Kłodnicy Dolnej



Staw nad Chodelką w Borzechowie



Cmentarz wojenny w Pawłówku



Dwór w Kłodnicy Dolnej



Młyn w Majdanie Skrzynieckim



GMINA BORZECZÓW

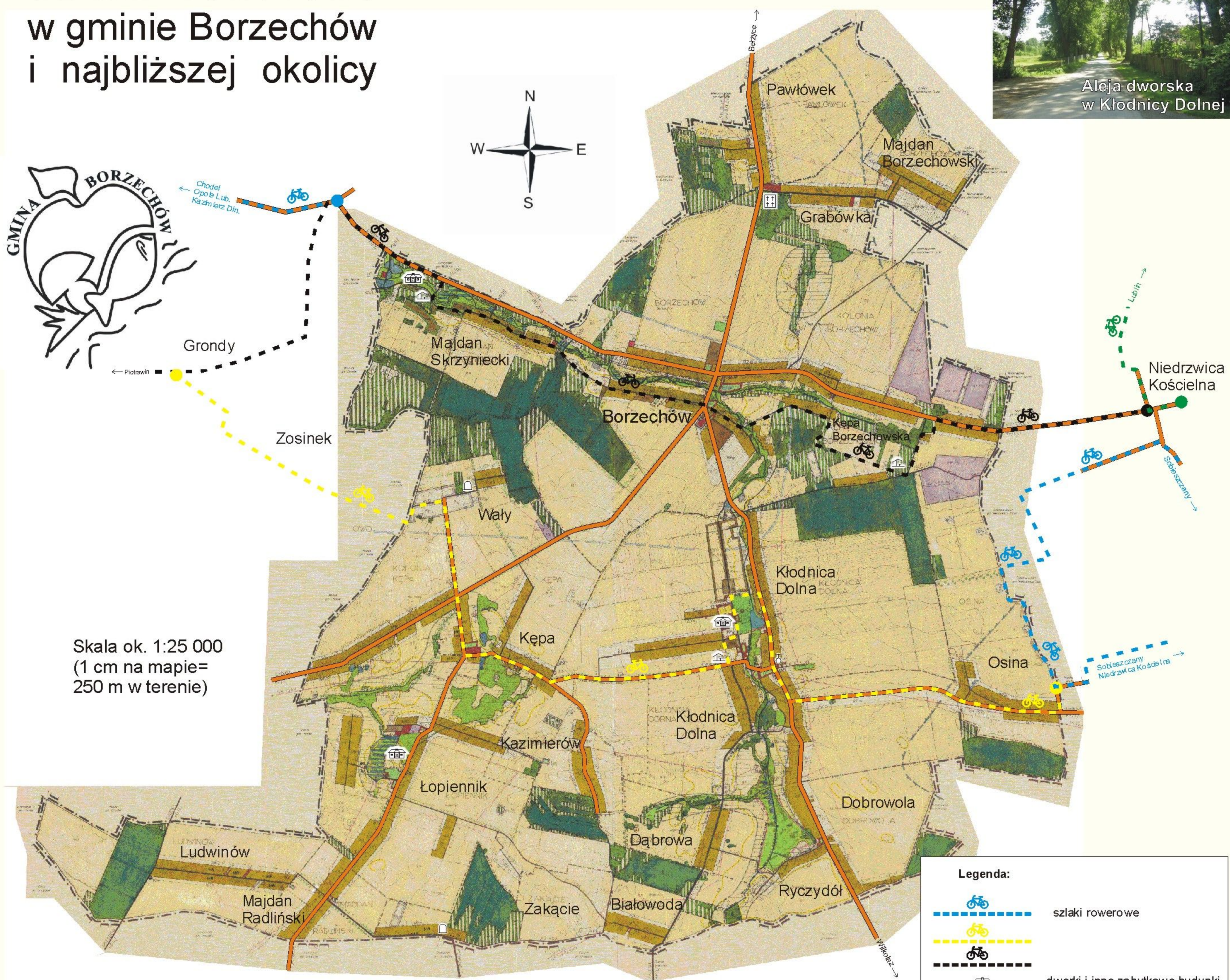


Grondy

Piotrowin

Zosinek

Skala ok. 1:25 000
(1 cm na mapie = 250 m w terenie)



Więcej informacji o szlakach znaleźć można na stronach internetowych:
www.borzechow.eurząd.eu
www.szlaki.lublin.pl



Legenda:	
	szlaki rowerowe
	dworki i inne zażytkowe budynki
	zażytkowe cmentarze
	zabytkowe kościoły
	pomniki
	wiata, miejsce wypoczynku
	główne drogi (asfaltowe)