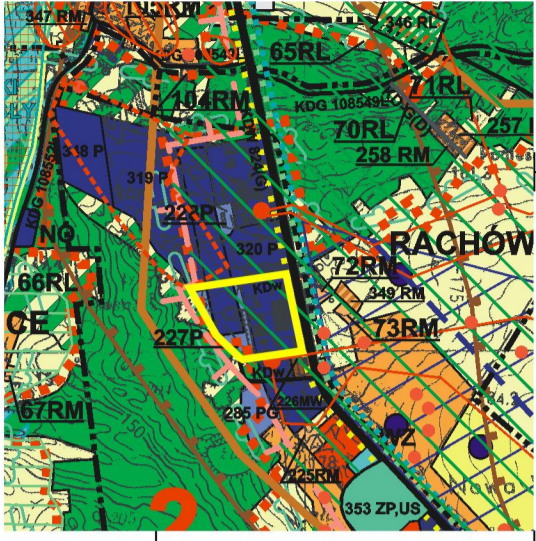


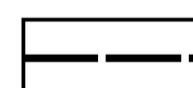
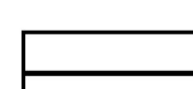
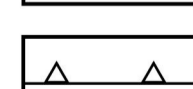
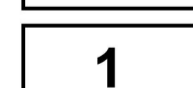


**PROGNOZA ODDZIAŁYWANIA NA ŚRODOWISKO
USTALEŃ ZMIANY MIEJSCOWEGO PLANU ZAGOSPODAROWANIA PRZESTRZENNEGO
MIASTA I GMINY ANNOPOL
W ZAKRESIE TERENÓW URBANIZOWANYCH
Rysunek poglądowy**

Wyrus ze studium uwarunkowań
i kierunków zagospodarowania
przestrzennego miasta i gminy Annopol



granica obszaru objętego zmianą miejscowego
planu zagospodarowania przestrzennego
miasta i gminy Annopol w zakresie terenów urbanizowanych

OZNACZENIA:

-  granica opracowania zmiany planu miejscowego (oznaczenie informacyjne)
-  linie rozgraniczające tereny o różnym przeznaczeniu
lub różnych zasadach zagospodarowania (oznaczenie informacyjne)
-  linia zabudowy nieprzekraczalna (oznaczenie informacyjne)
-  numeryczne oznaczenie terenu (oznaczenie informacyjne)
-  teren obiektów produkcyjnych, składów i magazynów (przekształcenie podłoża, ubytek terenów otwartych, emisja zanieczyszczeń do atmosfery, gleby i wód)
-  pas zieleni izolacyjnej (ochrona krajobrazu, ochrona terenów sąsiednich przed hałasem)

OZNACZENIA INFORMACYJNE:

-  **KD-W (G)** teren drogi wojewódzkiej w klasie technicznej G (emisja gazowa, pyłowa i hałasu, zanieczyszczenie gleb w sąsiedztwie)