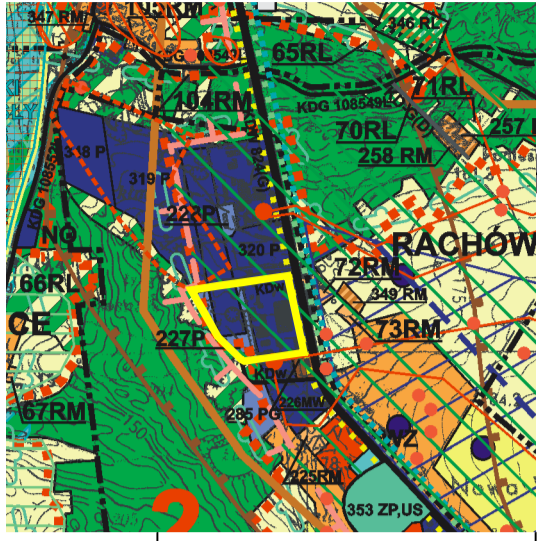


ZMIANA MIEJSCOWEGO PLANU ZAGOSPODAROWANIA PRZESTRZENNEGO MIASTA I GMINY ANNOPOL W ZAKRESIE TERENÓW URBANIZOWANYCH

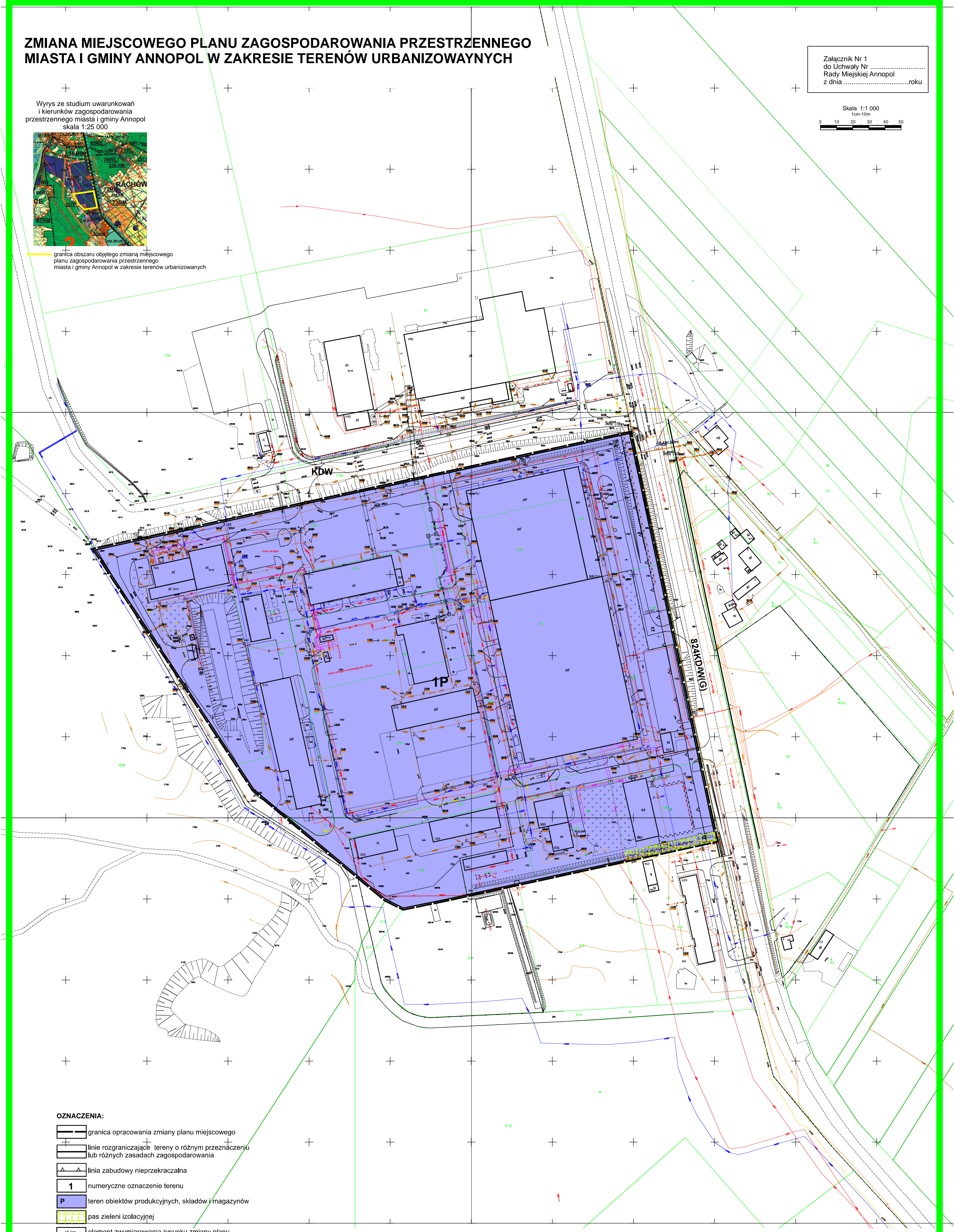
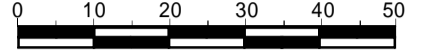
Załącznik Nr 1
do Uchwały Nr
Rady Miejskiej Annopol
z dniaroku

Wynys ze studium uwarunkowań
i kierunków zagospodarowania
przestrzennego miasta i gminy Annopol
skala 1:25 000


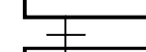
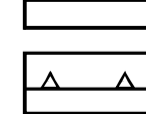



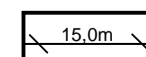


granica obszaru objętego zmianą miejscowego
planu zagospodarowania przestrzennego
miasta i gminy Annopol w zakresie terenów urbanizowanych

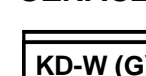
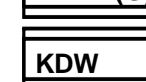
Skala 1:1 000
1cm=10m



OZNACZENIA:

-  granica opracowania zmiany planu miejscowego
-  linie rozgraniczające tereny o różnym przeznaczeniu lub różnych zasadach zagospodarowania
-  linia zabudowy nieprzekraczalna
-  numeryczne oznaczenie terenu
-  teren obiektów produkcyjnych, składów i magazynów
-  pas zieleni izolacyjnej
-  element zwiarowania rysunku zmiany planu

OZNACZENIA INFORMACYJNE:

-  teren drogi wojewódzkiej w klasie technicznej G
-  teren drogi wewnętrznej