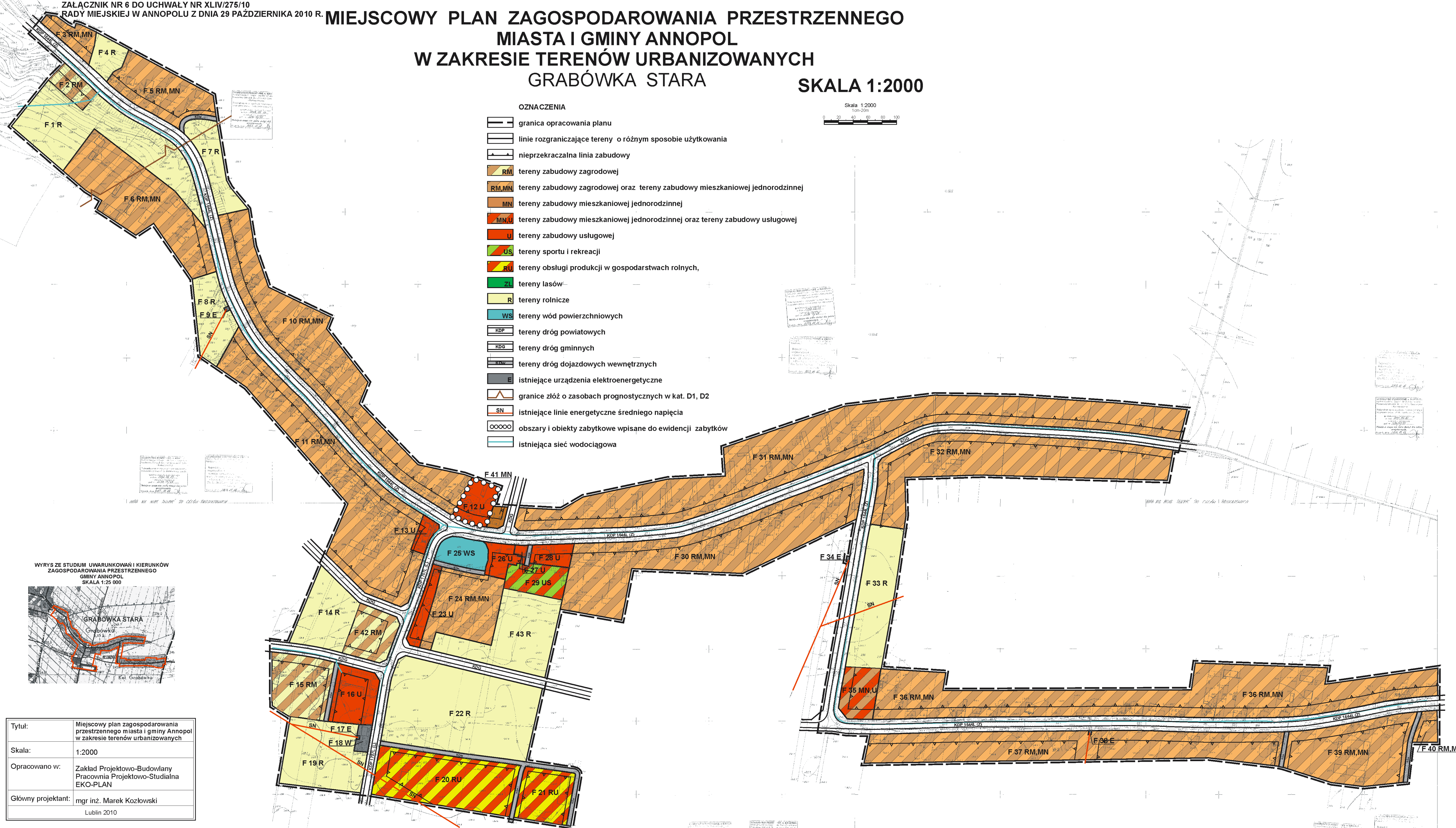



MIEJSCOWY PLAN ZAGOSPODAROWANIA PRZESTRZENNEGO MIASTA I GMINY ANNOPOL W ZAKRESIE TERENÓW URBANIZOWANYCH GRABÓWKA STARA

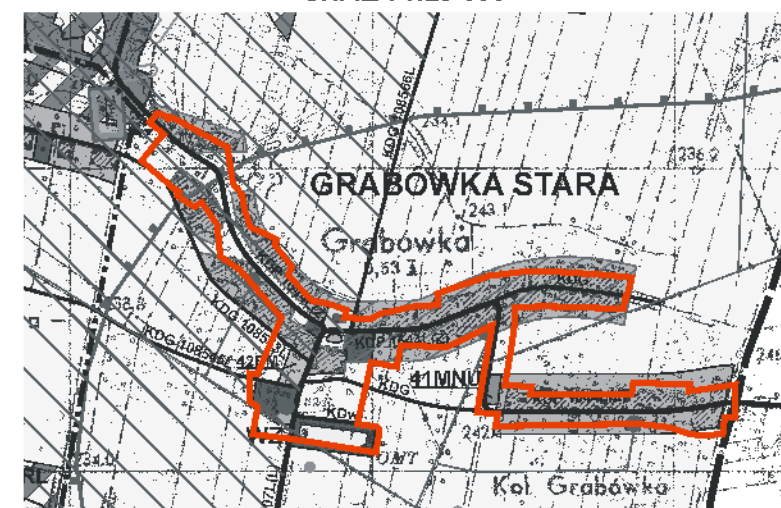
SKALA 1:2000

OZNACZENIA

- granica opracowania planu
- linie rozgraniczające tereny o różnym sposobie użytkowania
- nieprzekraczalna linia zabudowy
- RM tereny zabudowy zagrodowej
- RM,MN tereny zabudowy zagrodowej oraz tereny zabudowy mieszkaniowej jednorodzinnej
- MN tereny zabudowy mieszkaniowej jednorodzinnej
- MN,U tereny zabudowy mieszkaniowej jednorodzinnej oraz tereny zabudowy usługowej
- U tereny zabudowy usługowej
- US tereny sportu i rekreacji
- RU tereny obsługi produkcji w gospodarstwach rolnych,
- ZL tereny lasów
- R tereny rolnicze
- WS tereny wód powierzchniowych
- KDP tereny dróg powiatowych
- KDG tereny dróg gminnych
- KDW tereny dróg dojazdowych wewnętrznych
- E istniejące urządzenia elektroenergetyczne
- granice złóż o zasobach prognostycznych w kat. D1, D2
- SN istniejące linie energetyczne średniego napięcia
- oooooo obszary i obiekty zabytkowe wpisane do ewidencji zabytków
- istniejąca sieć wodociągowa



WYRYS ZE STUDIUM UWARUNKOWAŃ I KIERUNKÓW
ZAGOSPODAROWANIA PRZESTRZENNEGO
GMINY ANNOPOL
SKALA 1:25 000



Tytuł:	Miejscowy plan zagospodarowania przestrzennego miasta i gminy Annopol w zakresie terenów urbanizowanych
Skala:	1:2000
Opracowano w:	Zakład Projektowo-Budowlany Pracownia Projektowo-Studialna EKO-PLAN
Główny projektant:	mgr inż. Marek Kozłowski Lublin 2010