

MIEJSCOWY PLAN ZAGOSPODAROWANIA PRZESTRZENNEGO

MIASTA I GMINY ANNOPOL

W ZAKRESIE TERENÓW URBANIZOWANYCH












SKALA 1:2000

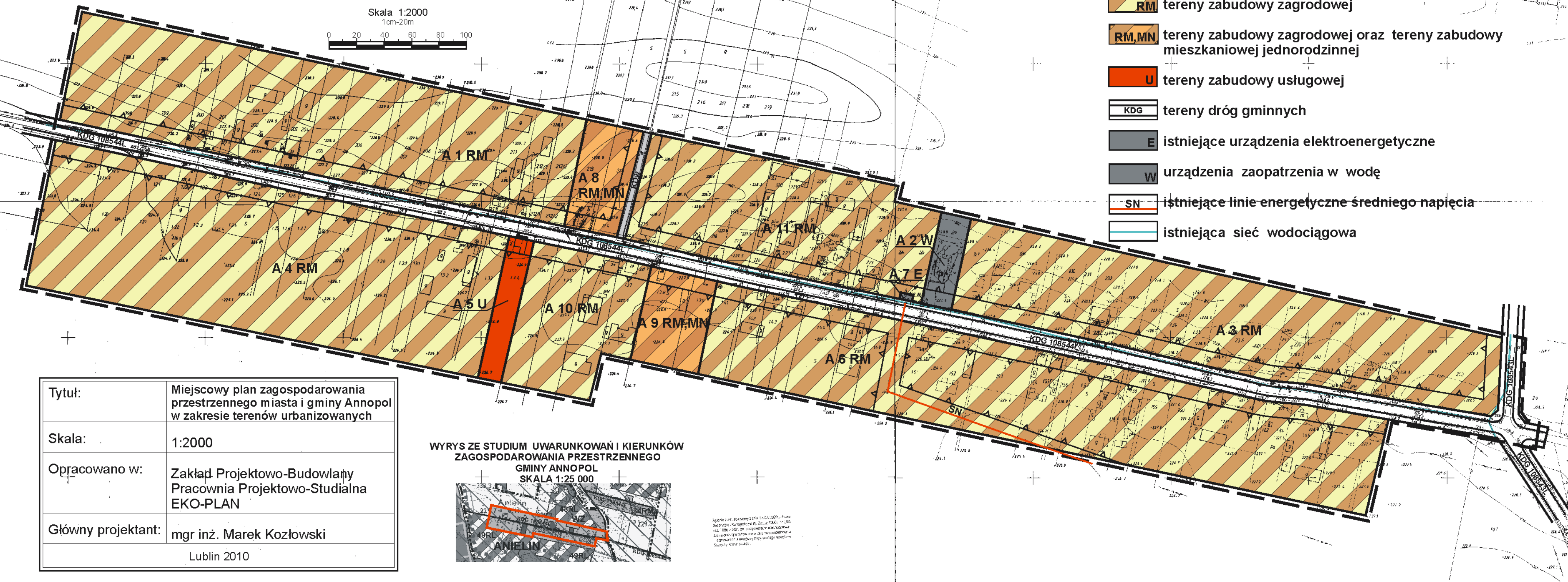
ANIELIN

Skala 1:2000
1cm=20m



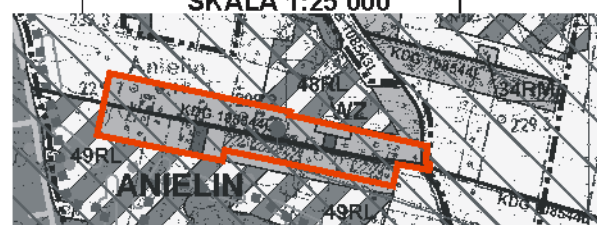
OZNACZENIA

-  granica opracowania planu
-  linie rozgraniczające tereny o różnym sposobie użytkowania
-  nieprzekraczalna linia zabudowy
-  **RM** tereny zabudowy zagrodowej
-  **RM,MN** tereny zabudowy zagrodowej oraz tereny zabudowy mieszkaniowej jednorodzinnej
-  **U** tereny zabudowy usługowej
-  **KDG** tereny dróg gminnych
-  **E** istniejące urządzenia elektroenergetyczne
-  **W** urządzenia zaopatrzenia w wodę
-  **SN** istniejące linie energetyczne średniego napięcia
-  istniejąca sieć wodociągowa



Tytuł:	Miejscowy plan zagospodarowania przestrzennego miasta i gminy Anopol w zakresie terenów urbanizowanych
Skala:	1:2000
Opracowano w:	Zakład Projektowo-Budowlany Pracownia Projektowo-Studialna EKO-PLAN
Główny projektant:	mgr inż. Marek Kozłowski
	Lublin 2010

WYRYS ZE STUDIUM UWARUNKOWAŃ I KIERUNKÓW
ZAGOSPODAROWANIA PRZESTRZENNEGO
GMINY ANNOPOL
SKALA 1:25 000



Opisane w art. 18 ustawy z dnia 11.03.1990r. - Prawo o ustroju samorządu terytorialnego (Dz. U. z 1990r. Nr 19, poz. 109) i art. 106 i 107 ustawy z dnia 27.06.2003r. - o zmianie ustawy - Prawo o ustroju samorządu terytorialnego oraz niektórych innych ustaw (Dz. U. z 2003r. Nr 125, poz. 2073).