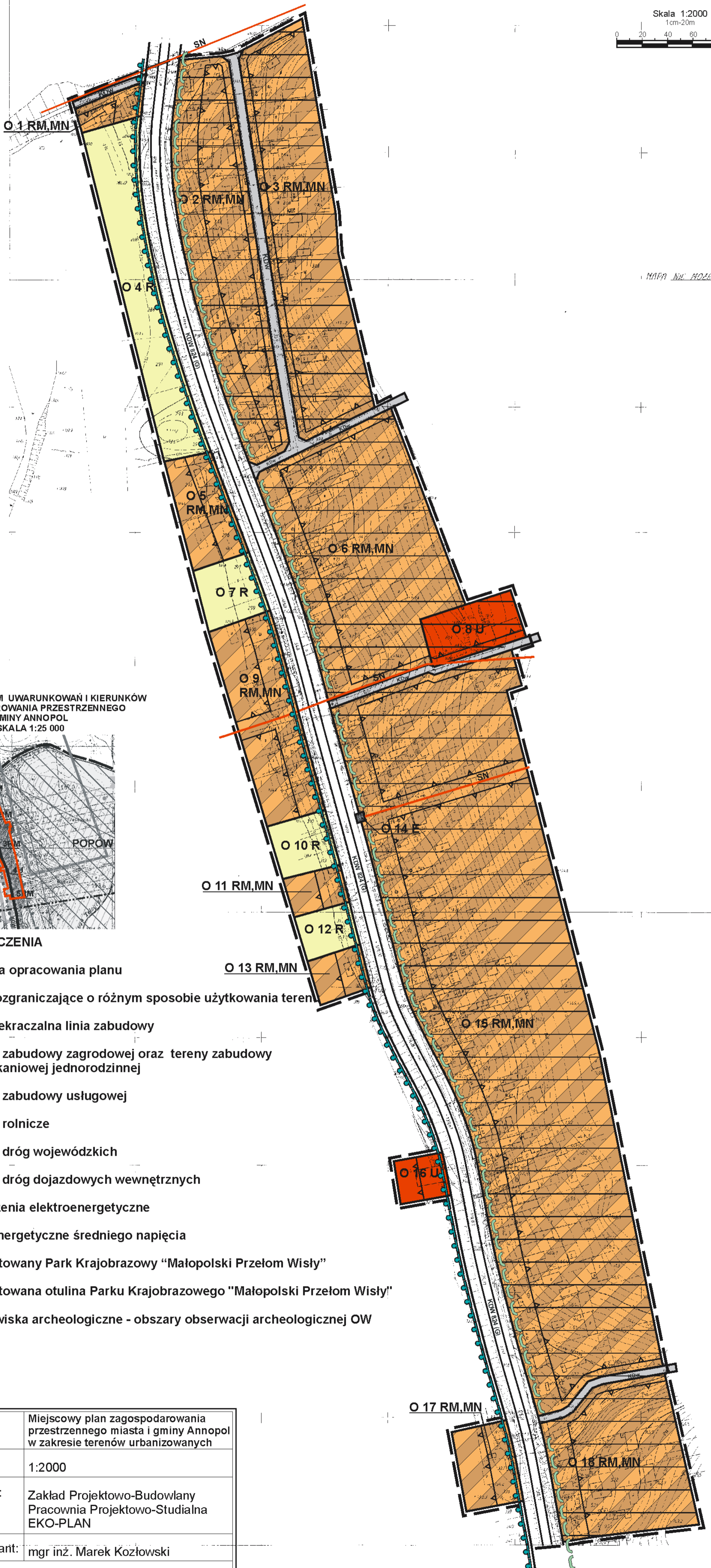
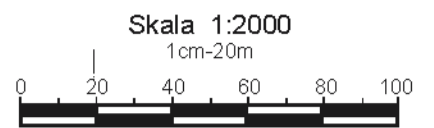


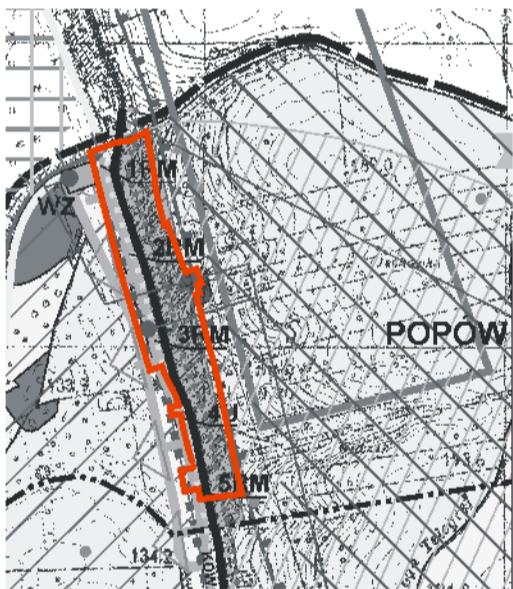
# MIEJSCOWY PLAN ZAGOSPODAROWANIA PRZESTRZENNEGO MIASTA I GMINY ANNOPOL W ZAKRESIE TERENÓW URBANIZOWANYCH POPÓW

SKALA 1:2000



MAPA NIK MOJE SŁUZYĆ DC

WYRYS ZE STUDIUM UWARUNKOWAŃ I KIERUNKÓW  
 ZAGOSPODAROWANIA PRZESTRZENNEGO  
 GMINY ANNOPOL  
 SKALA 1:25 000



### OZNACZENIA

- granica opracowania planu
- linie rozgraniczające o różnym sposobie użytkowania terenów
- nieprzekraczalna linia zabudowy
- RM, MN tereny zabudowy zagrodowej oraz tereny zabudowy mieszkaniowej jednorodzinnej
- U tereny zabudowy usługowej
- R tereny rolnicze
- KDW tereny dróg wojewódzkich
- KDW tereny dróg dojazdowych wewnętrznych
- E urządzenia elektroenergetyczne
- SN linie energetyczne średniego napięcia
- projektowany Park Krajobrazowy "Małopolski Przełom Wisły"
- projektowana otulina Parku Krajobrazowego "Małopolski Przełom Wisły"
- stanowiska archeologiczne - obszary obserwacji archeologicznej OW

Tytuł:	Miejscowy plan zagospodarowania przestrzennego miasta i gminy Annopol w zakresie terenów urbanizowanych
Skala:	1:2000
Opracowano w:	Zakład Projektowo-Budowlany Pracownia Projektowo-Studialna EKO-PLAN
Główny projektant:	mgr inż. Marek Kozłowski
	Lublin 2010