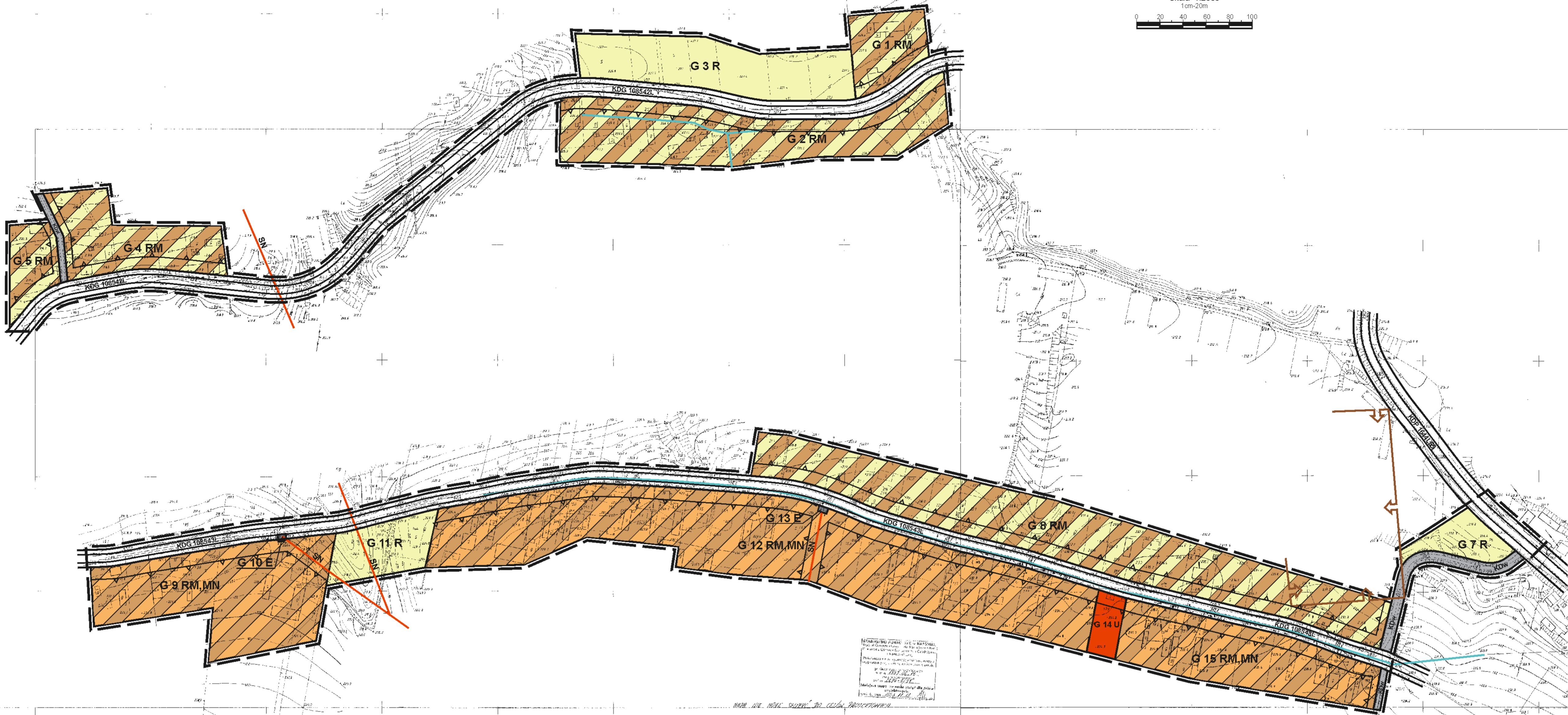
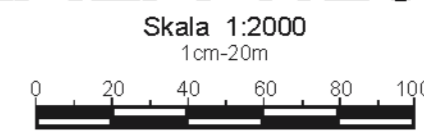


# MIEJSCOWY PLAN ZAGOSPODAROWANIA PRZESTRZENNEGO MIASTA I GMINY ANNOPOL W ZAKRESIE TERENÓW URBANIZOWANYCH GRABÓWKA UKAZOWA

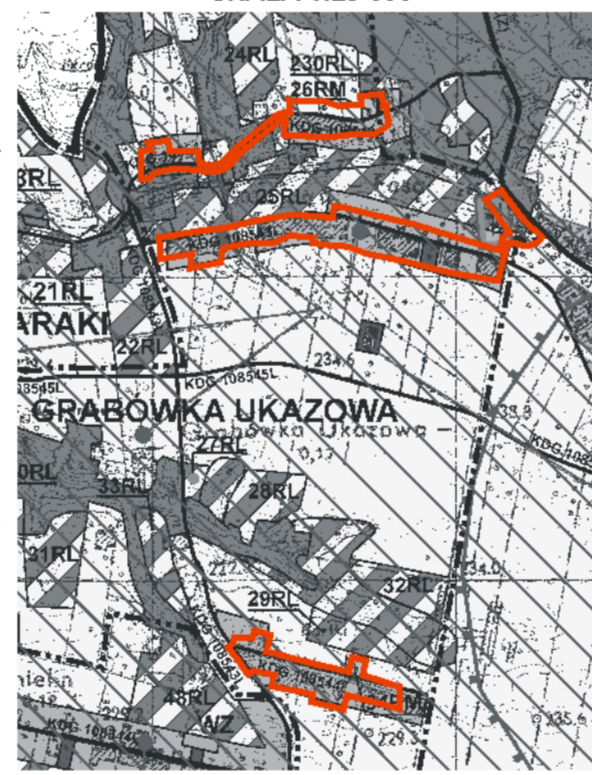
SKALA 1:2000



### OZNACZENIA

- granica opracowania planu
- linie rozgraniczające tereny o różnym sposobie użytkowania
- nieprzekraczalna linia zabudowy
- tereny zabudowy zagrodowej
- tereny zabudowy zagrodowej oraz tereny zabudowy mieszkaniowej jednorodzinnej
- tereny zabudowy usługowej
- tereny obiektów produkcyjnych, składów i magazynów
- tereny rolnicze
- istniejące urządzenia elektroenergetyczne
- tereny dróg gminnych
- tereny dróg dojazdowych wewnętrznych
- granice złóż o zasobach zarejestrowanych
- istniejące linie energetyczne średniego napięcia
- istniejąca sieć wodociągowa

### WRYŚ Z STUDIUM UWARUNKOWAŃ I KIERUNKÓW ZAGOSPODAROWANIA PRZESTRZENNEGO GMINY ANNOPOL SKALA 1:25 000



Tytuł:	Miejscowy plan zagospodarowania przestrzennego miasta i gminy Annopol w zakresie terenów urbanizowanych
Skala:	1:2000
Opracowano w:	Zakład Projektowo-Budowlany Pracownia Projektowo-Studialna EKO-PLAN
Główny projektant:	mgr inż. Marek Kozłowski Lublin 2010

