

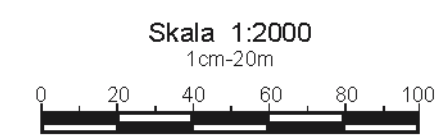
MIEJSCOWY PLAN ZAGOSPODAROWANIA PRZESTRZENNEGO

MIASTA I GMINY ANNOPOL












W ZAKRESIE TERENÓW URBANIZOWANYCH

ZASTOCZE

SKALA 1:2000



OZNACZENIA

-  granica opracowania planu
-  linie rozgraniczające o tereny różnym sposobie użytkowania
-  nieprzekraczalna linia zabudowy
-  RM tereny zabudowy zagrodowej
-  U tereny zabudowy usługowej
-  R tereny rolnicze
-  KDG tereny dróg gminnych
-  KDW tereny dróg dojazdowych wewnętrznych
-  E urządzenia elektroenergetyczne
-  SN linie energetyczne średniego napięcia
-  istniejąca sieć wodociągowa

Tytuł:	Miejscowy plan zagospodarowania przestrzennego miasta i gminy Annopol w zakresie terenów urbanizowanych
Skala:	1:2000
Opracowano w:	Zakład Projektowo-Budowlany Pracownia Projektowo-Studialna EKO-PLAN
Główny projektant:	mgr inż. Marek Kozłowski
Lublin 2010	

WYRYS ZE STUDIUM UWARUNKOWAŃ I KIERUNKÓW
 ZAGOSPODAROWANIA PRZESTRZENNEGO
 GMINY ANNOPOL
 SKALA 1:25 000

