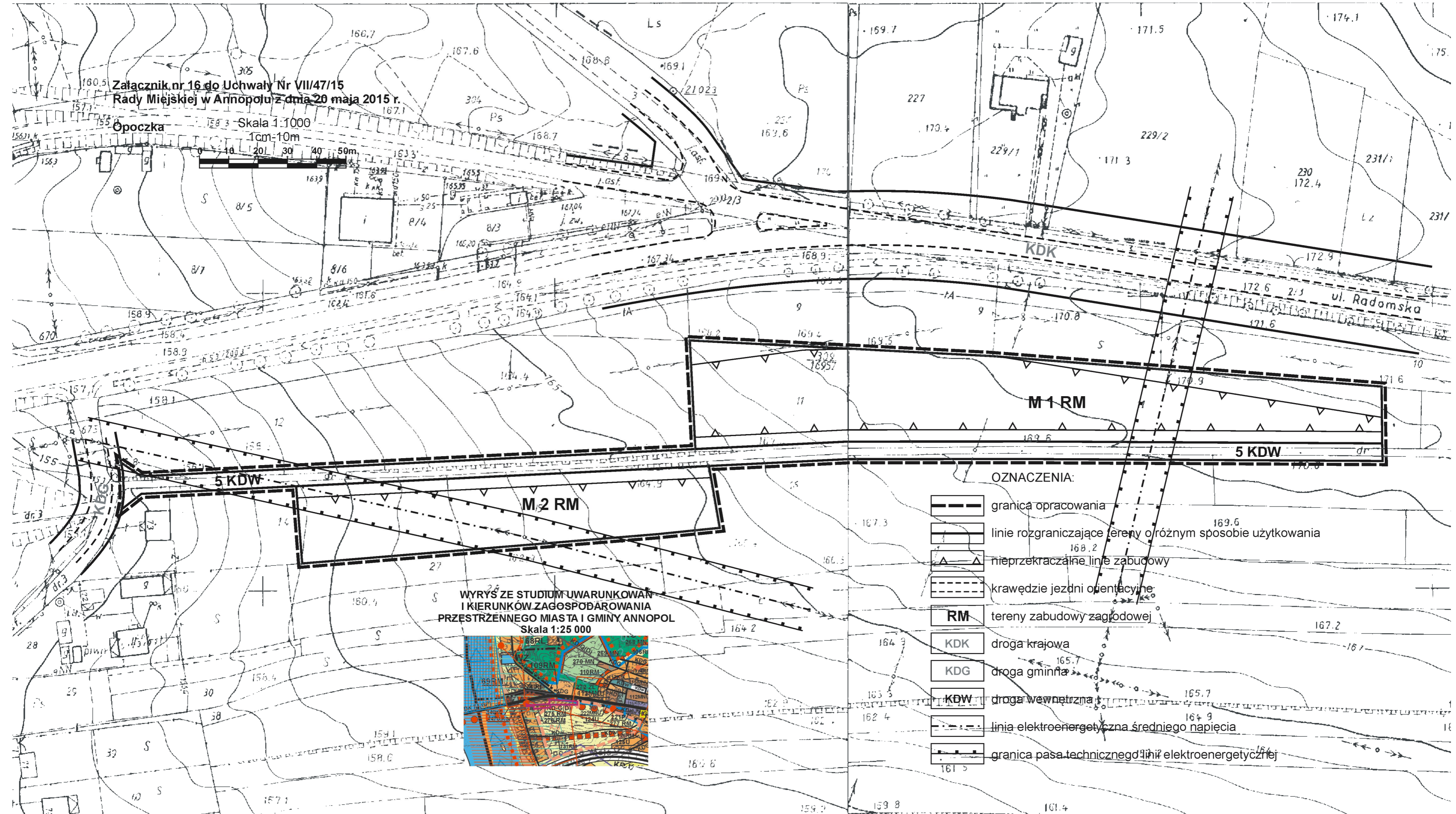
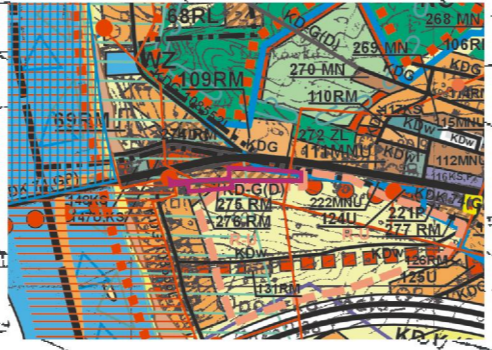


Załącznik nr 16 do Uchwały Nr VII/47/15  
Rady Miejskiej w Annopolu z dnia 20 maja 2015 r.




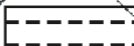






Opoczka Skala 1:1000  
1cm=10m



WYRYS ZE STUDIUM UWARUNKOWAŃ  
I KIERUNKÓW ZAGOSPODAROWANIA  
PRZESTRZENNEGO MIASTA I GMINY ANNOPOL  
Skala 1:25 000



OZNACZENIA:

-  granica opracowania
-  linie rozgraniczające tereny o różnym sposobie użytkowania
-  nieprzekraczalne linie zabudowy
-  krawędzie jezdni orientacyjne
-  tereny zabudowy zagrodowej
-  droga krajowa
-  droga gminna
-  droga wewnętrzna
-  linia elektroenergetyczna średniego napięcia
-  granica pasa technicznego linii elektroenergetycznej