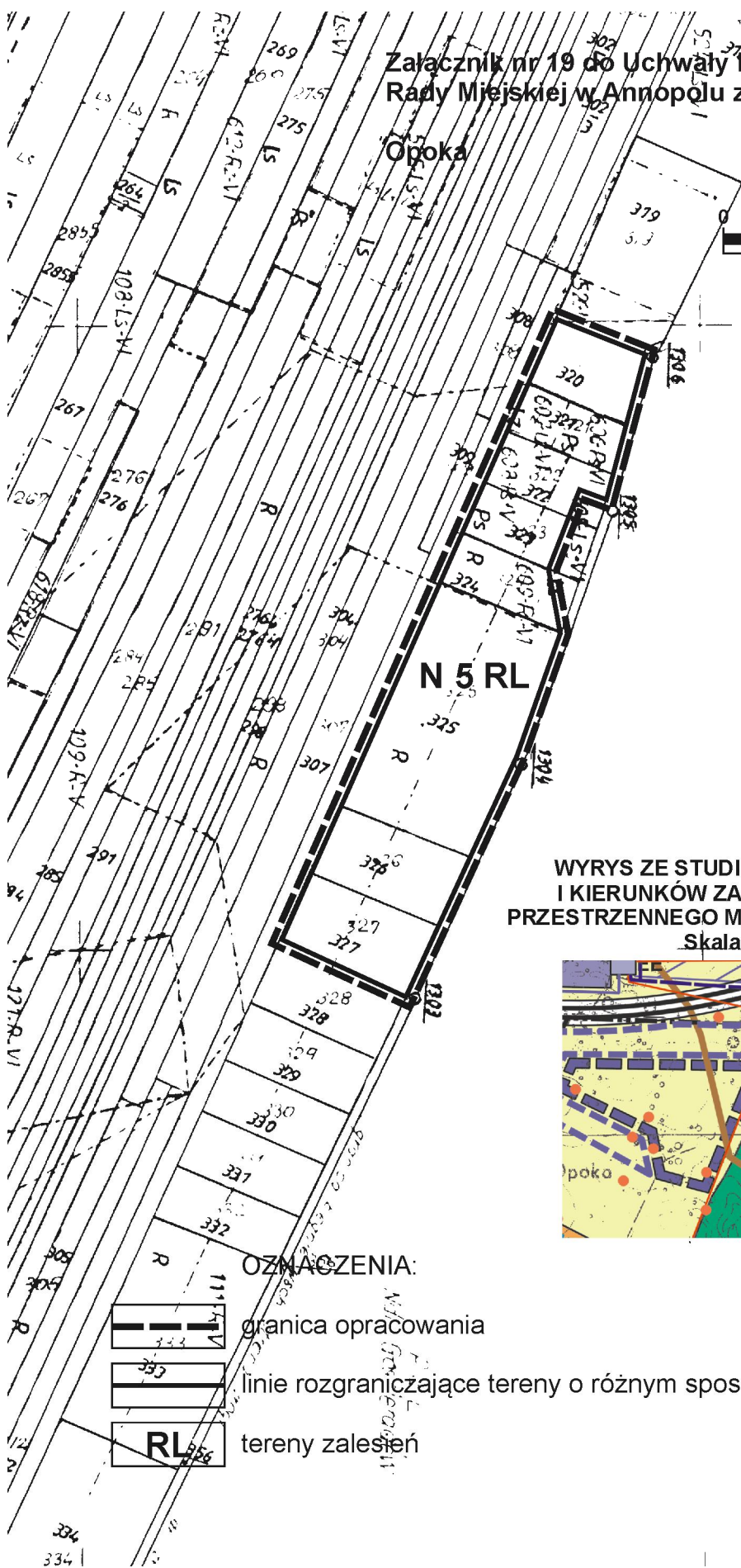
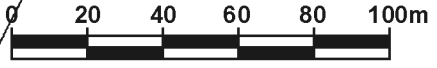


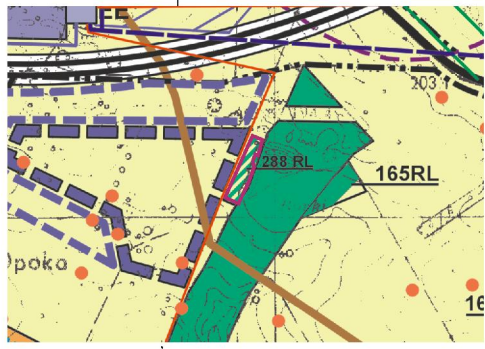
Załącznik nr 19 do Uchwały Nr VII/47/15
Rady Miejskiej w Annopolu z dnia 20 maja 2015 r.

Opoka




Skala 1:2000
1cm=20m



WYRYS ZE STUDIUM UWARUNKOWAŃ
I KIERUNKÓW ZAGOSPODAROWANIA
PRZESTRZENNEGO MIASTA I GMINY ANNOPOL
Skala 1:25 000



OZNAČZENIA:

-  granica opracowania
-  linie rozgraniczające tereny o różnym sposobie użytkowania
-  tereny zalesień