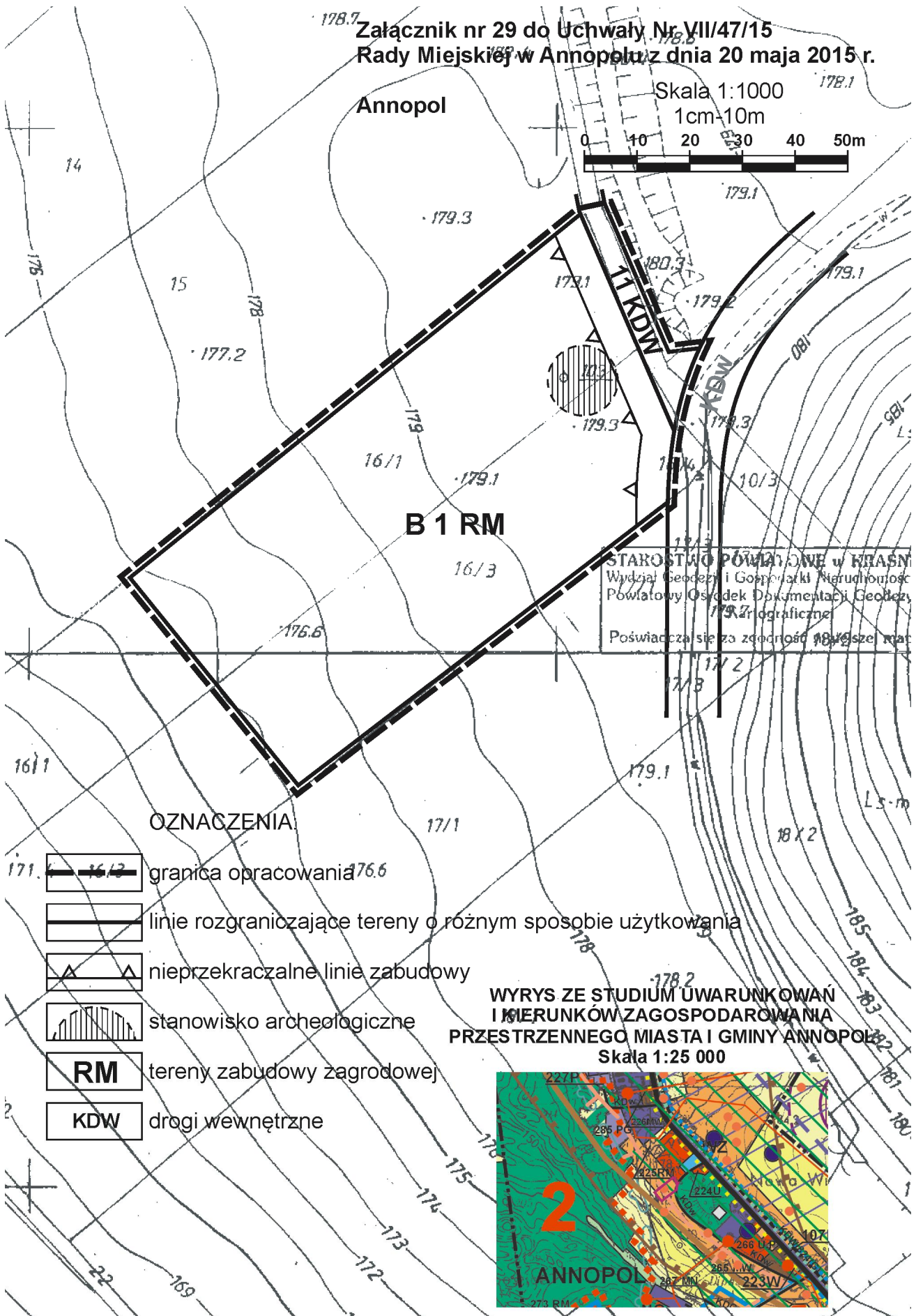


Załącznik nr 29 do Uchwały Nr VII/47/15
Rady Miejskiej w Annopolu z dnia 20 maja 2015 r.







Skala 1:1000

1cm=10m



STAROSTWO POWIATOWE w KRASNY
Wydział Geodezji i Gospodarki Nieruchomości
Powiatowy Ośrodek Dokumentacji Geodezji
i Kartograficznej
Poświęca się za zgodność 18/19 szel mat

OZNACZENIA

-  granica opracowania
-  linie rozgraniczające tereny o różnym sposobie użytkowania
-  nieprzekraczalne linie zabudowy
-  stanowisko archeologiczne
-  tereny zabudowy zagrodowej
-  drogi wewnętrzne

WYRYS ZE STUDIUM UWARUNKOWAŃ
I KIERUNKÓW ZAGOSPODAROWANIA
PRZESTRZENNEGO MIASTA I GMINY ANNOPOL
Skala 1:25 000

