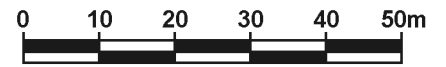


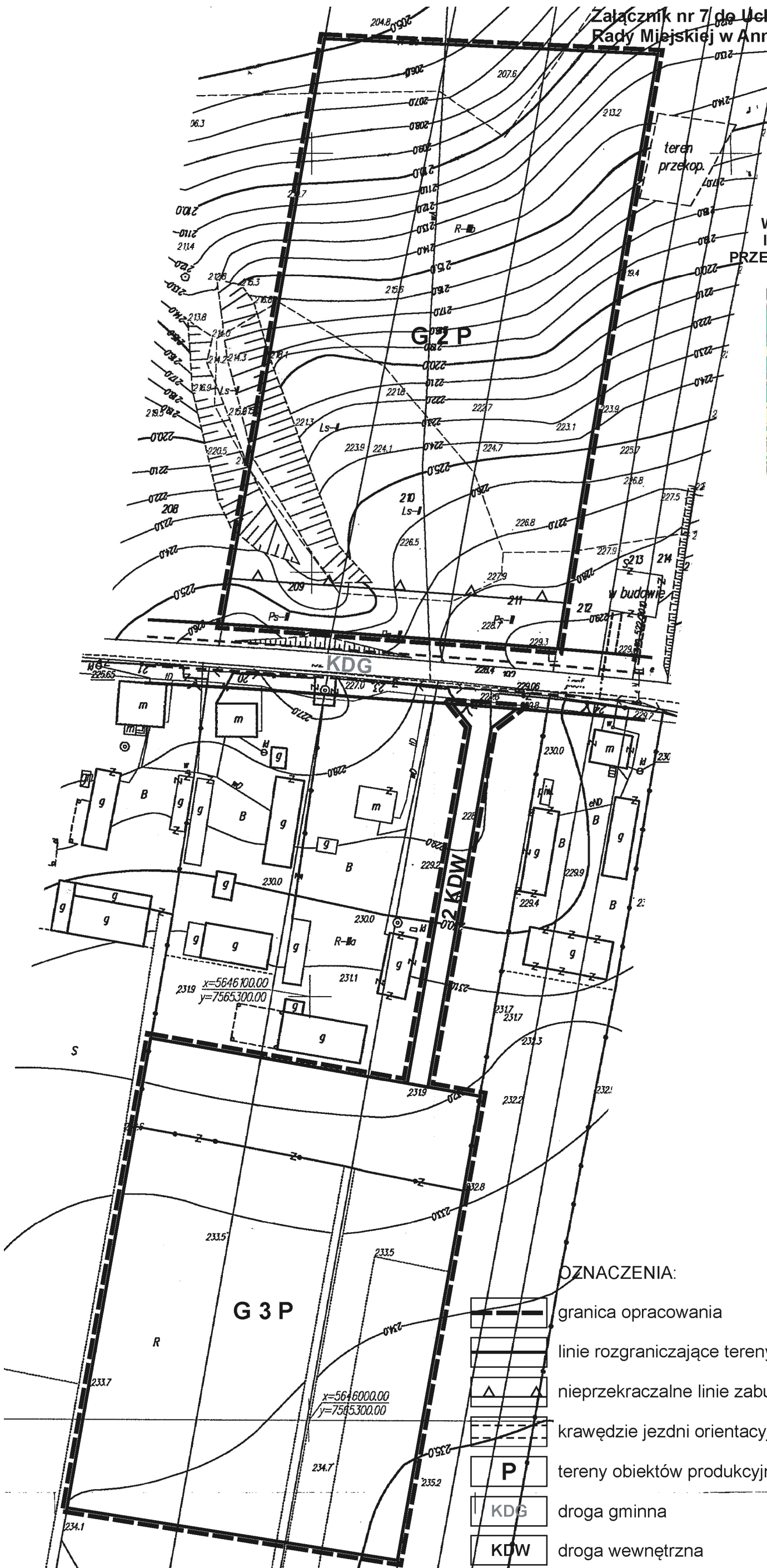
Załącznik nr 7 do Uchwały Nr VII/47/15
Rady Miejskiej w Annopolu z dnia 20 maja 2015 r.

Grabówka Ukazowa







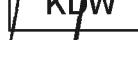
Skala 1:1000
1cm-10m



WYRYS ZE STUDIUM UWARUNKWAŃ
I KIERUNKÓW ZAGOSPODAROWANIA
PRZESTRZENNEGO MIASTA I GMINY ANNOPOL
Skala 1:25 000



OZNACZENIA:

-  granica opracowania
-  linie rozgraniczające tereny o różnym sposobie użytkowania
-  nieprzekraczalne linie zabudowy
-  krawędzie jezdni orientacyjne
-  tereny obiektów produkcyjnych, składów i magazynów
-  droga gminna
-  droga wewnętrzna