


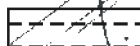
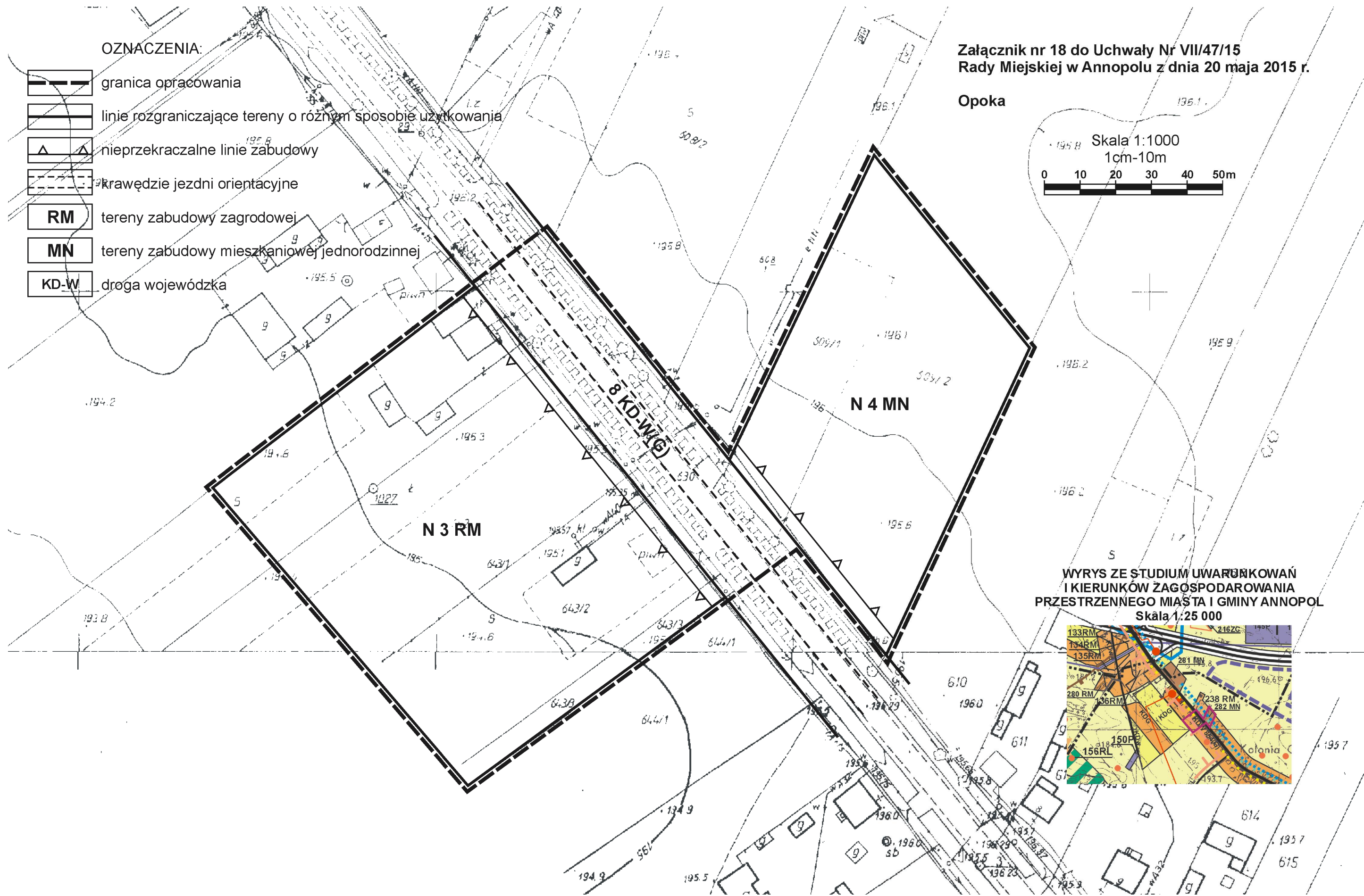
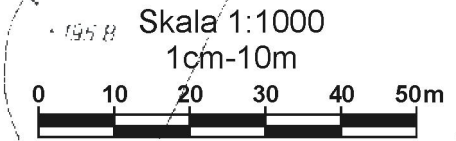


**OZNACZENIA:**

-  granica opracowania
-  linie rozgraniczające tereny o różnym sposobie użytkowania
-  nieprzekraczalne linie zabudowy
-  krawędzie jezdni orientacyjne
- RM** tereny zabudowy zagrodowej
- MN** tereny zabudowy mieszkaniowej jednorodzinnej
- KD-W** droga wojewódzka

**Załącznik nr 18 do Uchwały Nr VII/47/15  
Rady Miejskiej w Annopolu z dnia 20 maja 2015 r.**

**Opoka**



**WYRYS ZE STUDIUM UWARUNKOWAŃ  
I KIERUNKÓW ŻAGOSPODAROWANIA  
PRZESTRZENNEGO MIASTA I GMINY ANNOPOL  
Skala 1:25 000**

