





Załącznik nr 28 do Uchwały Nr VII/47/15
Rady Miejskiej w Annopolu z dnia 20 maja 2015 r.

Świeciechów

Skala 1:5000
1cm=50m



OZNACZENIA:

-  granica opracowania
-  linie rozgraniczające tereny o różnym sposobie użytkowania
-  tereny zalesień

WYRYS ZE STUDYUM UWARUNKOWAŃ
I KIERUNKÓW ZAGOSPODAROWANIA
PRZESTRZENNEGO MIASTA I GMINY ANNOPOL
Skala 1:25 000

