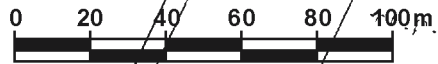


Załącznik nr 15 do Uchwały Nr VII/47/15
Rady Miejskiej w Annopolu z dnia 20 maja 2015 r.

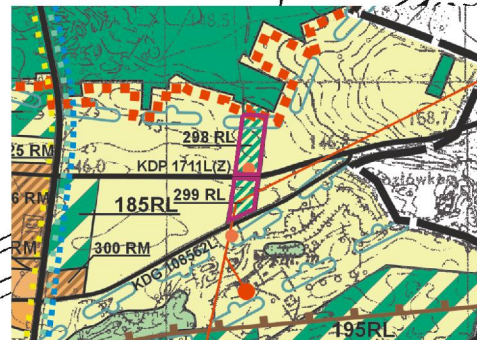
Kosin

Skala 1:2000






Rz 1cm=20m



WYRYS ZE STUDIUM UWARUNKOWAN
I KIERUNKÓW ZAGOSPODAROWANIA
PRZESTRZENNEGO MIASTA I GMINY ANNOPOL
Skala 1:25 000



OZNACZENIA: 1628/1

-  granica opracowania
-  linie rozgraniczające tereny o różnym sposobie użytkowania
-  stanowisko archeologiczne
- RL** tereny zalesień
-  linie elektroenergetyczne średniego napięcia
-  pasy techniczne linii elektroenergetycznych

Arkusz 13