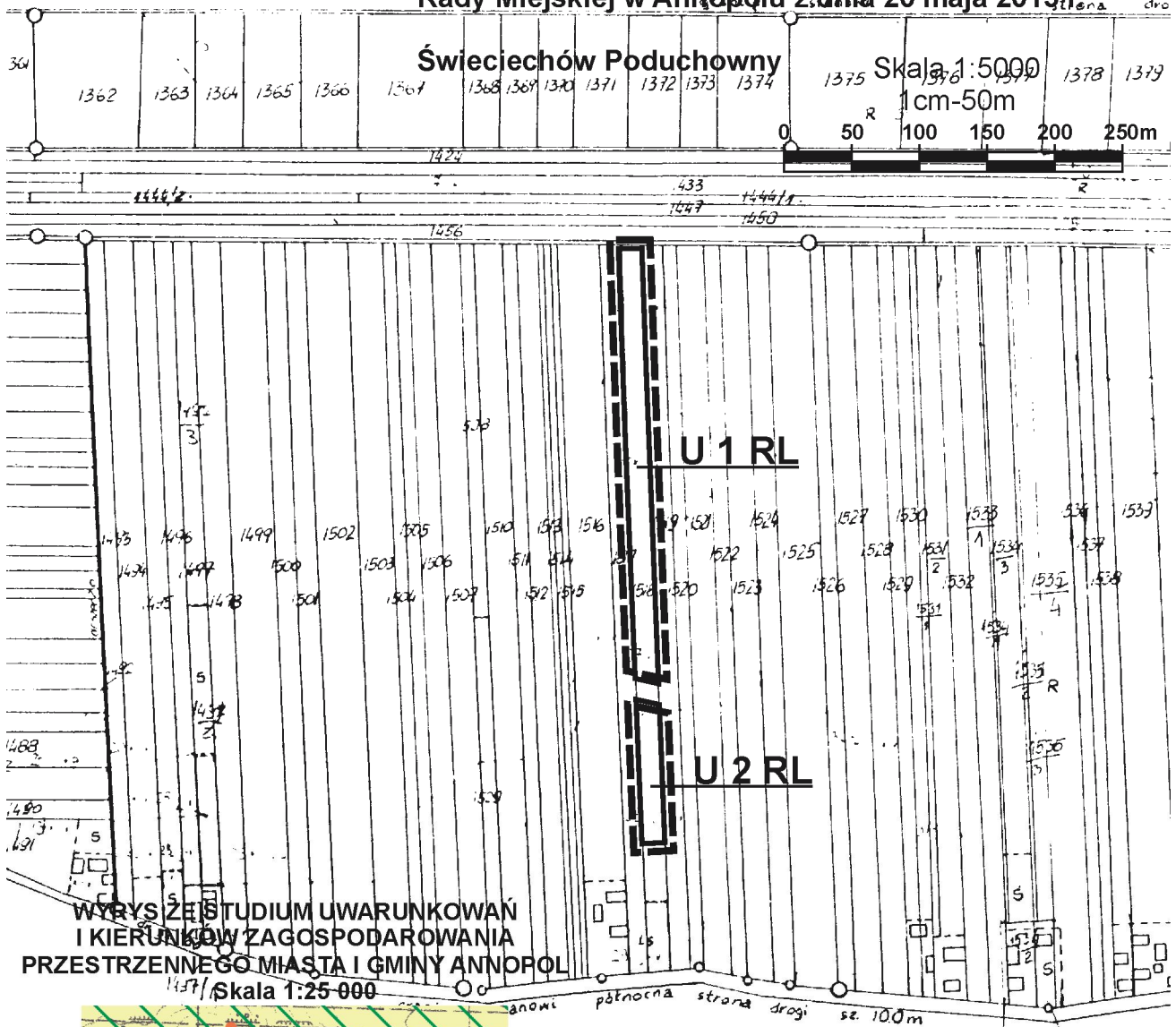


Załącznik nr 25 do Uchwały Nr VII/47/15  
Rady Miejskiej w Annopolu z dnia 20 maja 2015r.






WYRYS ZE STUDIUM UWARUNKOWAŃ  
I KIERUNKÓW ZAGOSPODAROWANIA  
PRZESTRZENNEGO MIASTA I GMINY ANNOPOL  
Skala 1:25 000



ALP Nadl Dzierzkowice

OZNACZENIA:

-  granica opracowania
-  linie rozgraniczające tereny o różnym sposobie użytkowania
-  tereny zalesień

