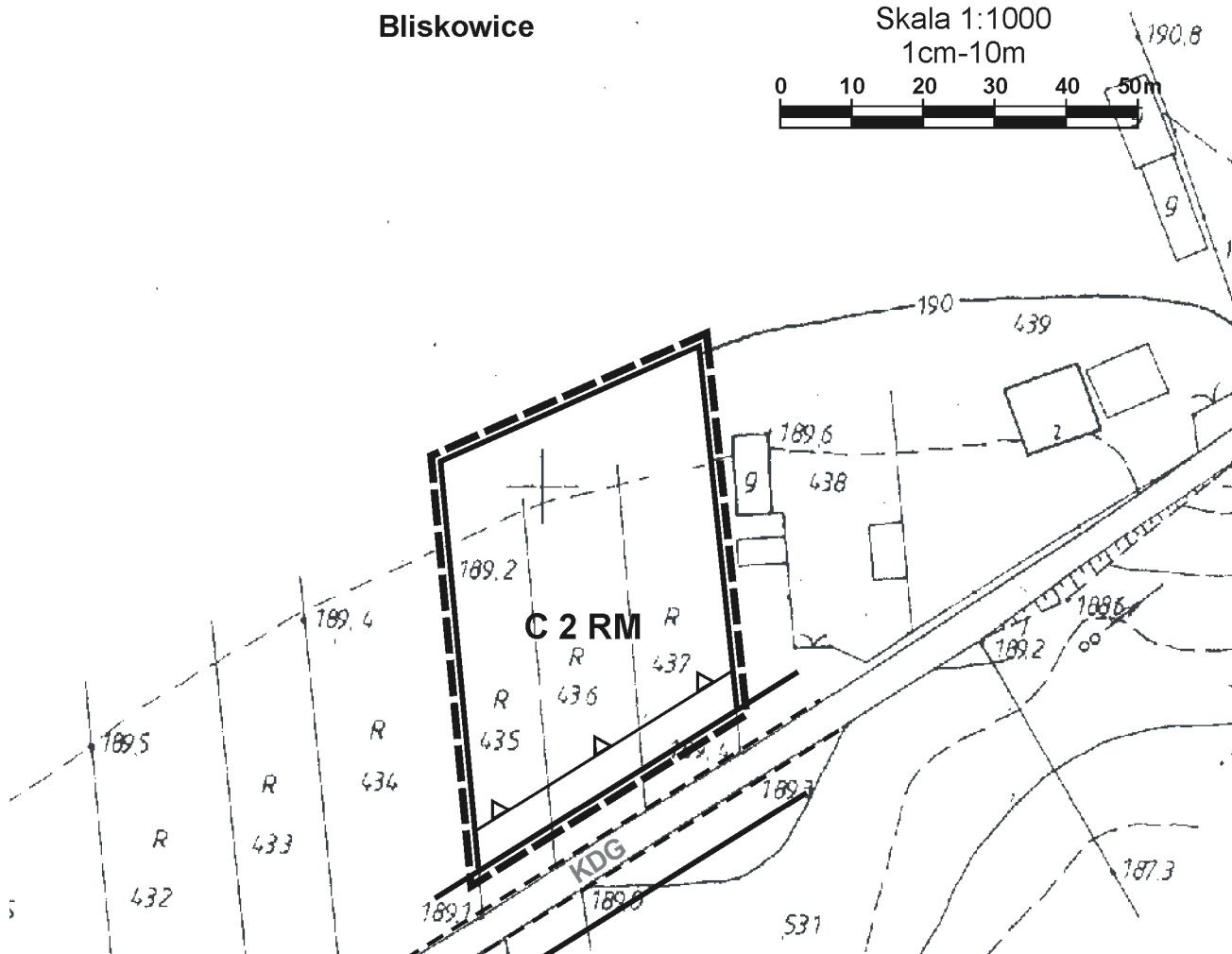
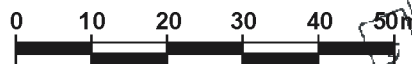


Załącznik nr 2 do Uchwały Nr VII/47/15
Rady Miejskiej w Annopolu z dnia 20 maja 2015 r.

Bliskowice


Skala 1:1000
1cm-10m



OZNACZENIA:



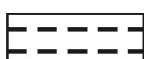
granica opracowania



linie rozgraniczające tereny o różnym sposobie użytkowania



nieprzekraczalne linie zabudowy



krawędzie jezdni orientacyjne



tereny zabudowy zagrodowej



droga gminna

WYRYS ZE STUDIUM UWARUNKOWAŃ
I KIERUNKÓW ZAGOSPODAROWANIA
PRZESTRZENNEGO MIASTA I GMINY ANNOPOL
Skala 1:25 000

