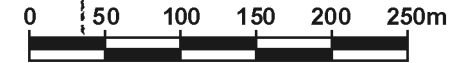


Załącznik nr 27 do Uchwały Nr VII/47/15
 Rady Miejskiej w Anopolu z dnia 20 maja 2015 r.




Świeciechów

Skala 1:5000
 1cm-50m



OZNACZENIA:

grunty wsi Bliskowice

-  granica opracowania
-  linie rozgraniczające tereny o różnym sposobie użytkowania
-  tereny zalesień

WYRYS ZE STUDIUM UWARUNKWAŃ
 I KIERUNKÓW ZAGOSPODAROWANIA
 PRZESTRZENNEGO MIASTA I GMINY ANOPOL
 Skala 1:25 000

