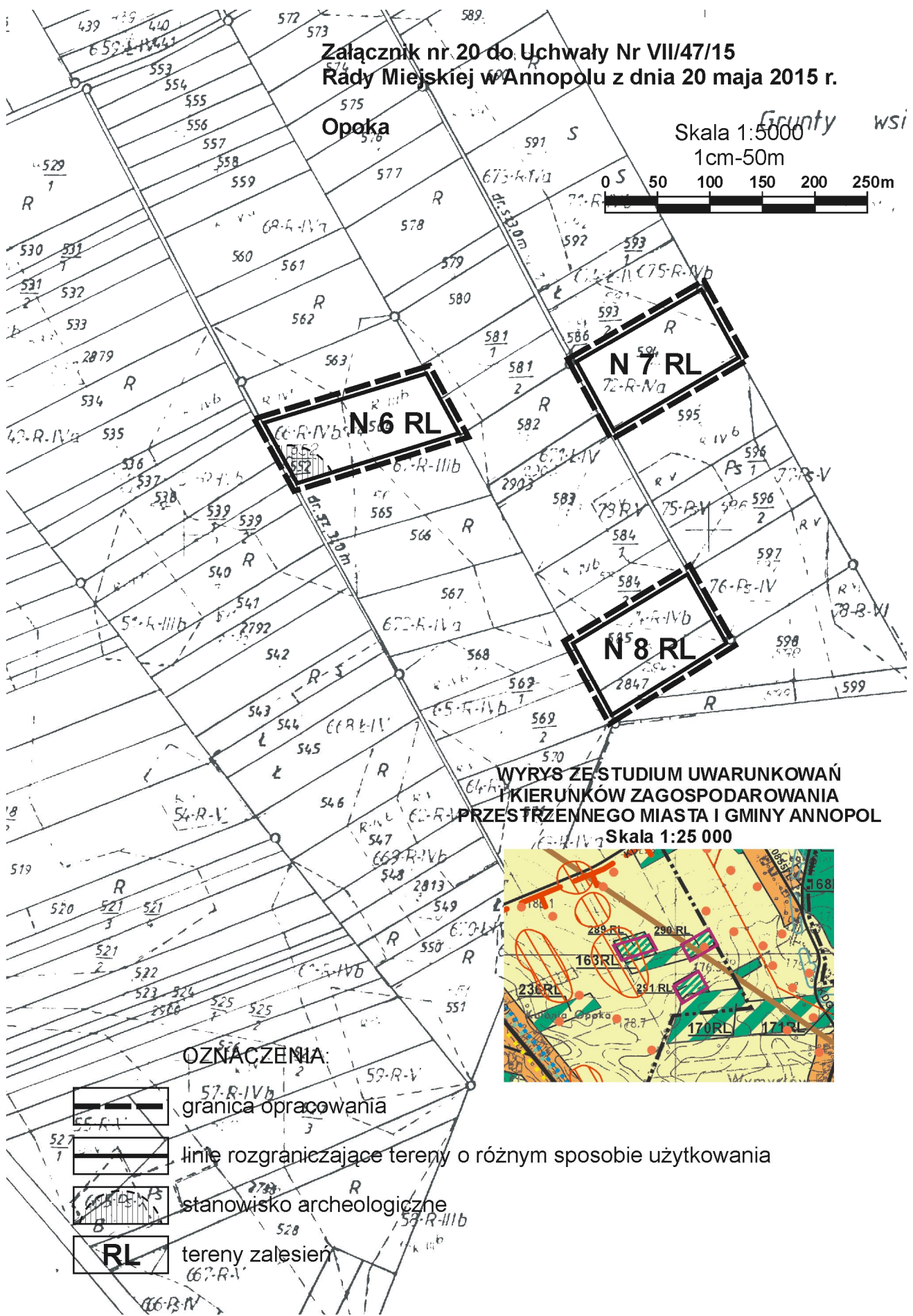
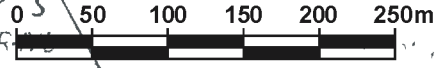


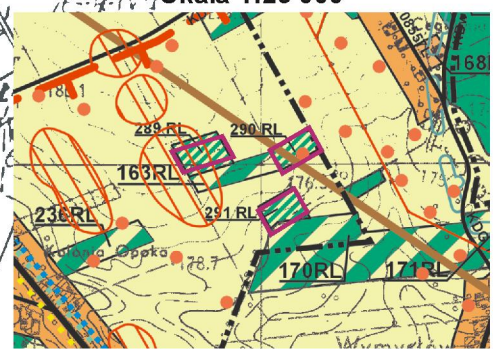
Załącznik nr 20 do Uchwały Nr VII/47/15  
Rady Miejskiej w Annopolu z dnia 20 maja 2015 r.

Opoka

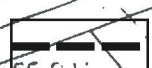



Skala 1:5000  
1cm=50m



WYRYS ZE STUDIUM UWARUNKOWAŃ  
I KIERUNKÓW ZAGOSPODAROWANIA  
PRZESTRZENNEGO MIASTA I GMINY ANNOPOL  
Skala 1:25 000



OZNACZENIA:

-  granica opracowania
-  linie rozgraniczające tereny o różnym sposobie użytkowania
-  stanowisko archeologiczne
-  tereny zalesień