




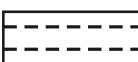



Załącznik nr 24 do Uchwały Nr VH/47/15
Rady Miejskiej w Annopolu z dnia 20 maja 2015 r.

Rachów Stary

Skala 1:1000
1cm-10m



OZNACZENIA:

-  granica opracowania
-  linie rozgraniczające tereny o różnym sposobie użytkowania
-  krawędzie jezdni orientacyjne
-  tereny górnicze - eksploatacja powierzchniowa złóż kopalin
-  droga powiatowa
-  droga wewnętrzna

WYRYS ZE STUDYUM UWARUNKWAŃ
I KIERUNKÓW ZAGOSPODAROWANIA
PRZESTRZENNEGO MIASTA I GMINY ANNOPOL
Skala 1:25 000

