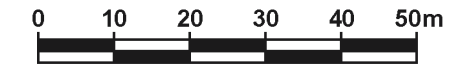


Załącznik nr 13 do Uchwały Nr VII/47/15
Rady Miejskiej w Annopolu z dnia 20 maja 2015 r.

Kosin

Skala 1:1000
1cm=10m






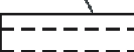
**MAPA NIE MOŻE SŁUżyć DO CEŁÓW
PROJEKTOWYCH**

L 2 RM

4 KDW

KD-W

OZNACZENIA:

-  granica opracowania
-  linie rozgraniczające tereny o różnym sposobie użytkowania
-  nieprzekraczalne linie zabudowy
-  krawędzie jezdni orientacyjne
- RM** tereny zabudowy zagrodowej
- KD-W** droga wojewódzka
- KDW** droga wewnętrzna

WYRYS ZE STUDIUM UWARUNKOWAŃ
I KIERUNKÓW ZAGOSPODAROWANIA
PRZESTRZENNEGO MIASTA I GMINY ANNOPOL
Skala 1:25 000

