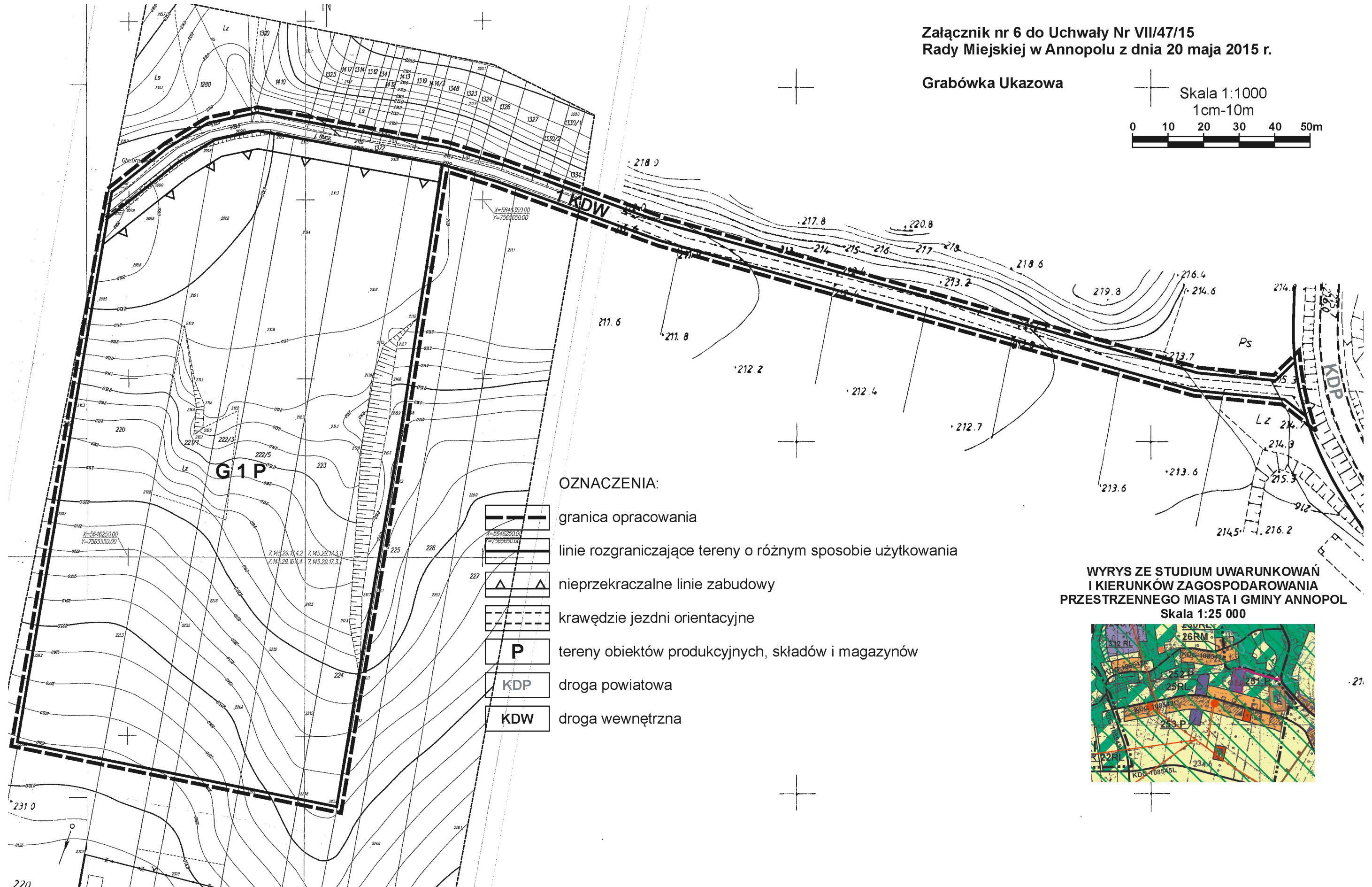
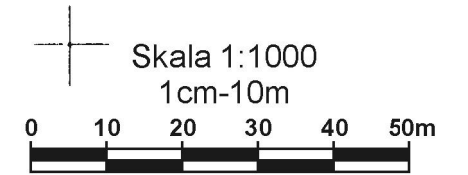



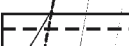


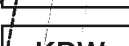


Załącznik nr 6 do Uchwały Nr VII/47/15  
Rady Miejskiej w Annopolu z dnia 20 maja 2015 r.

Grabówka Ukazowa



OZNACZENIA:

-  granica opracowania
-  linie rozgraniczające tereny o różnym sposobie użytkowania
-  nieprzekraczalne linie zabudowy
-  krawędzie jezdni orientacyjne
-  tereny obiektów produkcyjnych, składów i magazynów
-  droga powiatowa
-  droga wewnętrzna

WYRYS ZE STUDYUM UWARUNKOWAŃ  
I KIERUNKÓW ZAGOSPODAROWANIA  
PRZESTRZENNEGO MIASTA I GMINY ANNOPOL  
Skala 1:25 000

