













# MIEJSCOWY PLAN ZAGOSPODAROWANIA PRZESTRZENNEGO MIASTA I GMINY ANNOPOL W ZAKRESIE TERENÓW URBANIZOWANYCH ŚWIECIECHÓW

SKALA 1:2000

Skala 1:2000  
 1cm=20m  
 0 20 40 60 80 100

### OZNACZENIA

-  granica opracowania planu
-  linie rozgraniczające o różnym sposobie użytkowania terenu
-  nieprzekraczalna linia zabudowy
-  RM tereny zabudowy zagrodowej
-  RM,U tereny zabudowy zagrodowej oraz tereny zabudowy usługowej
-  U tereny zabudowy usługowej
-  R tereny rolnicze
-  KDW tereny dróg wojewódzkich
-  KDW tereny dróg dojazdowych wewnętrznych
-  projektowany Park Krajobrazowy "Małopolski Przełom Wisły"
-  projektowana otulina Parku Krajobrazowego "Małopolski Przełom Wisły"
-  stanowiska archeologiczne - obszary obserwacji archeologicznej OW

Tytuł:	Miejscowy plan zagospodarowania przestrzennego miasta i gminy Annopol w zakresie terenów urbanizowanych
Skala:	1:2000
Opracowano w:	Zakład Projektowo-Budowlany Pracownia Projektowo-Studialna EKO-PLAN
Główny projektant:	mgr inż. Marek Kozłowski Lublin 2010

WYRYS ZE STUDIUM UWARUNKOWAŃ I KIERUNKÓW ZAGOSPODAROWANIA PRZESTRZENNEGO GMINY ANNOPOL SKALA 1:25 000

