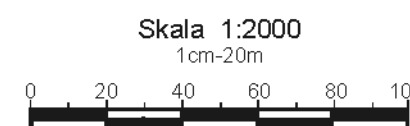


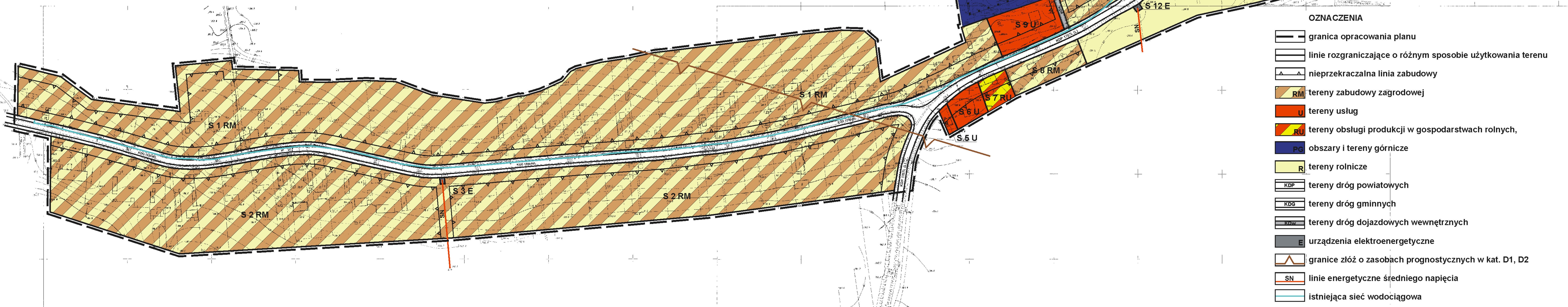
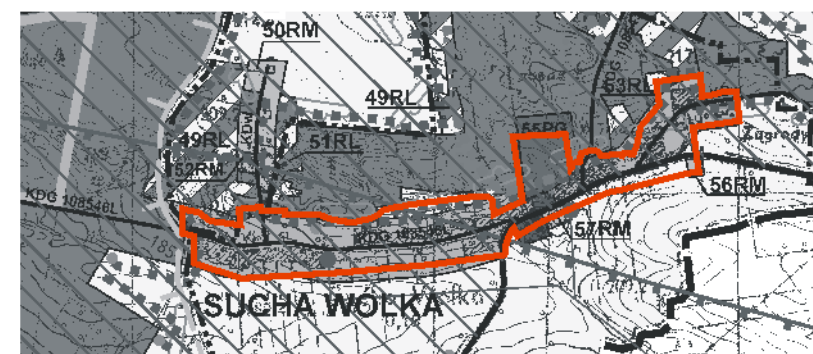
# MIEJSCOWY PLAN ZAGOSPODAROWANIA PRZESTRZENNEGO MIASTA I GMINY ANNOPOL W ZAKRESIE TERENÓW URBANIZOWANYCH SUCHA WÓLKA

SKALA 1:2000



Tytuł:	Miejscowy plan zagospodarowania przestrzennego miasta i gminy Annopol w zakresie terenów urbanizowanych
Skala:	1:2000
Opracowano w:	Zakład Projektowo-Budowlany Pracownia Projektowo-Studialna EKO-PLAN
Główny projektant:	mgr inż. Marek Kozłowski Lublin 2010

WYRYS ZE STUDIUM UWARUNKOWAŃ I KIERUNKÓW  
 ZAGOSPODAROWANIA PRZESTRZENNEGO  
 GMINY ANNOPOL  
 SKALA 1:25 000



OZNACZENIA

- granica opracowania planu
- linie rozgraniczające o różnym sposobie użytkowania terenu
- nieprzekraczalna linia zabudowy
- RM tereny zabudowy zagrodowej
- U tereny usług
- RU tereny obsługi produkcji w gospodarstwach rolnych,
- PG obszary i tereny górnicze
- R tereny rolnicze
- KDP tereny dróg powiatowych
- RDG tereny dróg gminnych
- RDW tereny dróg dojazdowych wewnętrznych
- E urządzenia elektroenergetyczne
- granice złóż o zasobach prognostycznych w kat. D1, D2
- SN linie energetyczne średniego napięcia
- istniejąca sieć wodociągowa