















MIEJSCOWY PLAN ZAGOSPODAROWANIA PRZESTRZENNEGO MIASTA I GMINY ANNOPOL W ZAKRESIE TERENÓW URBANIZOWANYCH HUTA

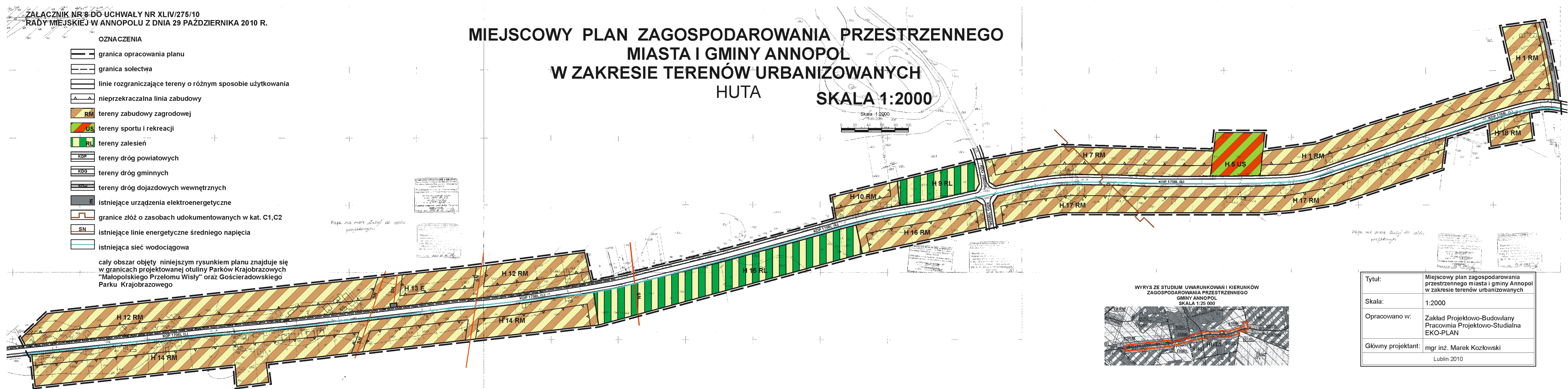
SKALA 1:2000

- OZNACZENIA**
-  granica opracowania planu
 -  granica sołectwa
 -  linie rozgraniczające tereny o różnym sposobie użytkowania
 -  nieprzekraczalna linia zabudowy
 -  tereny zabudowy zagrodowej
 -  tereny sportu i rekreacji
 -  tereny zalesień
 -  tereny dróg powiatowych
 -  tereny dróg gminnych
 -  tereny dróg dojazdowych wewnętrznych
 -  istniejące urządzenia elektroenergetyczne
 -  granice złóż o zasobach udokumentowanych w kat. C1,C2
 -  istniejące linie energetyczne średniego napięcia
 -  istniejąca sieć wodociągowa

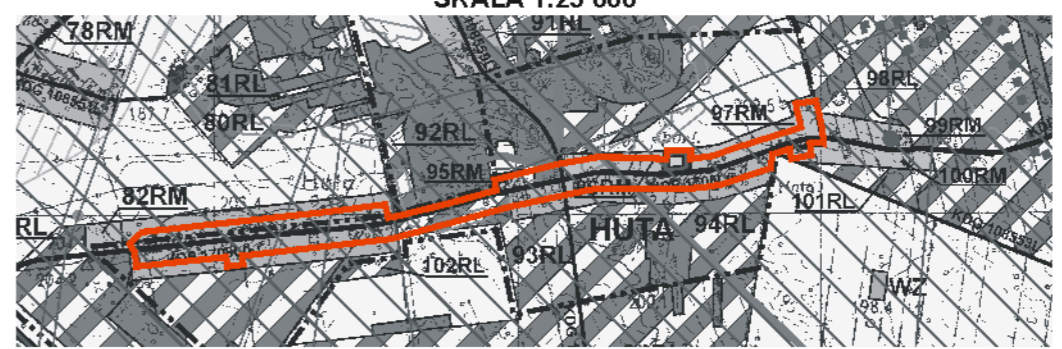
cały obszar objęty niniejszym rysunkiem planu znajduje się w granicach projektowanej otuliny Parków Krajobrazowych "Małopolskiego Przełomu Wisły" oraz Gościeradowskiego Parku Krajobrazowego

Mapa nie może służyć do celów projektowych

Mapa nie może służyć do celów projektowych



WYRYS ZE STUDIUM UWARUNKOWAŃ I KIERUNKÓW
ZAGOSPODAROWANIA PRZESTRZENNEGO
GMINY ANNOPOL
SKALA 1:25 000



Tytuł:	Miejscowy plan zagospodarowania przestrzennego miasta i gminy Annopol w zakresie terenów urbanizowanych
Skala:	1:2000
Opracowano w:	Zakład Projektowo-Budowlany Pracownia Projektowo-Studialna EKO-PLAN
Główny projektant:	mgr inż. Marek Kozłowski
	Lublin 2010