

MIEJSCOWY PLAN ZAGOSPODAROWANIA PRZESTRZENNEGO MIASTA I GMINY ANNOPOŁ W ZAKRESIE TERENÓW URBANIZOWANYCH WYMYSŁÓW

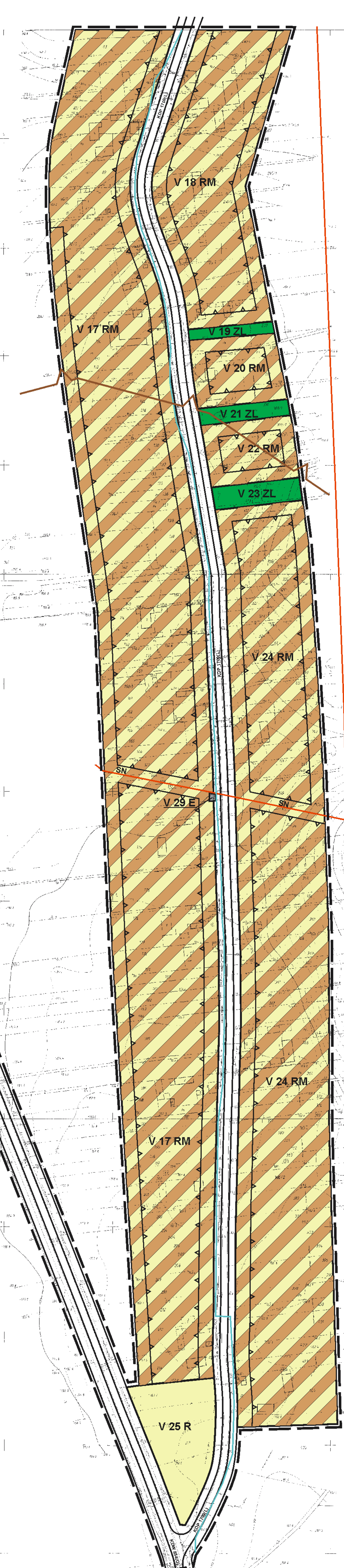
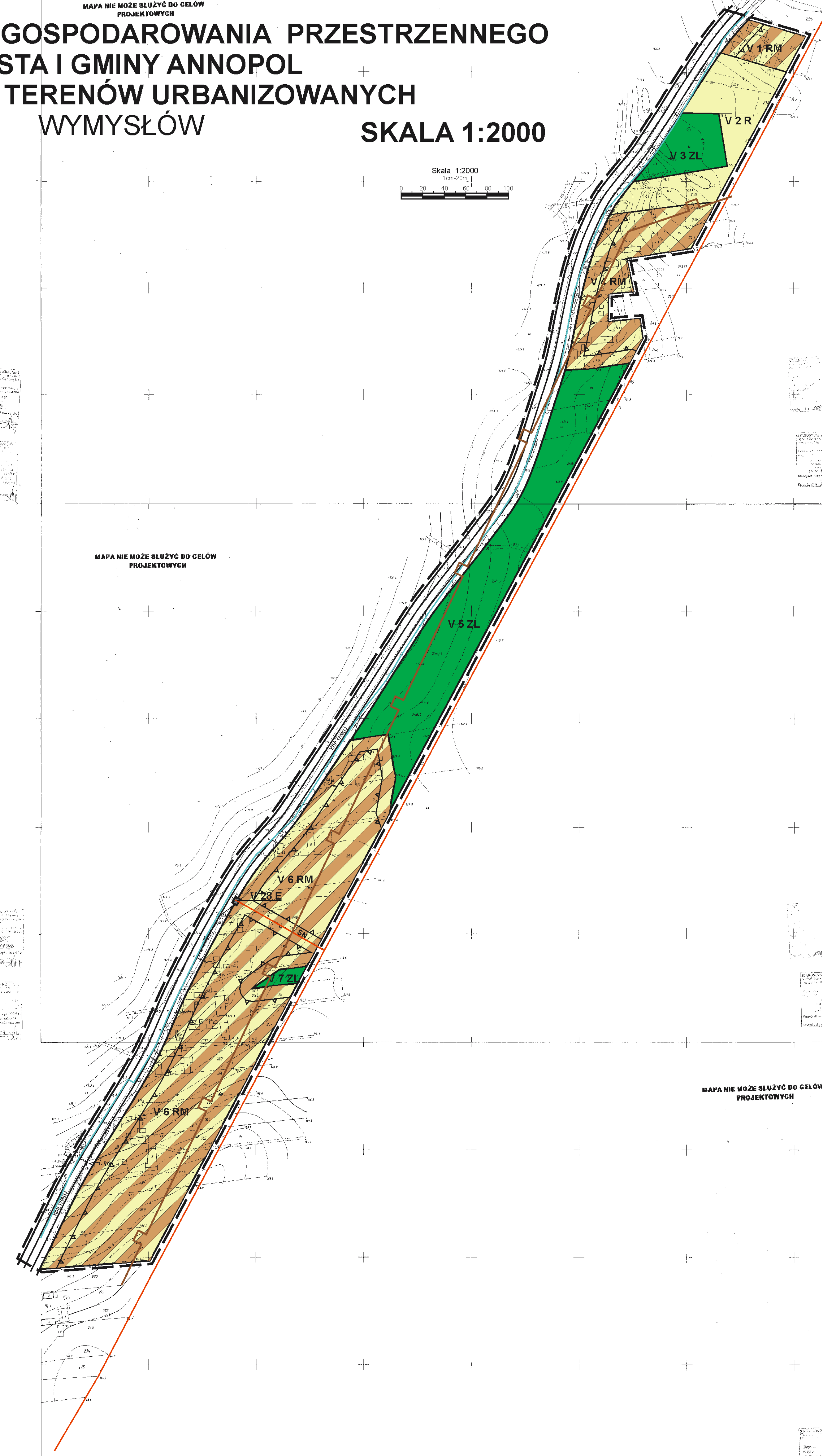
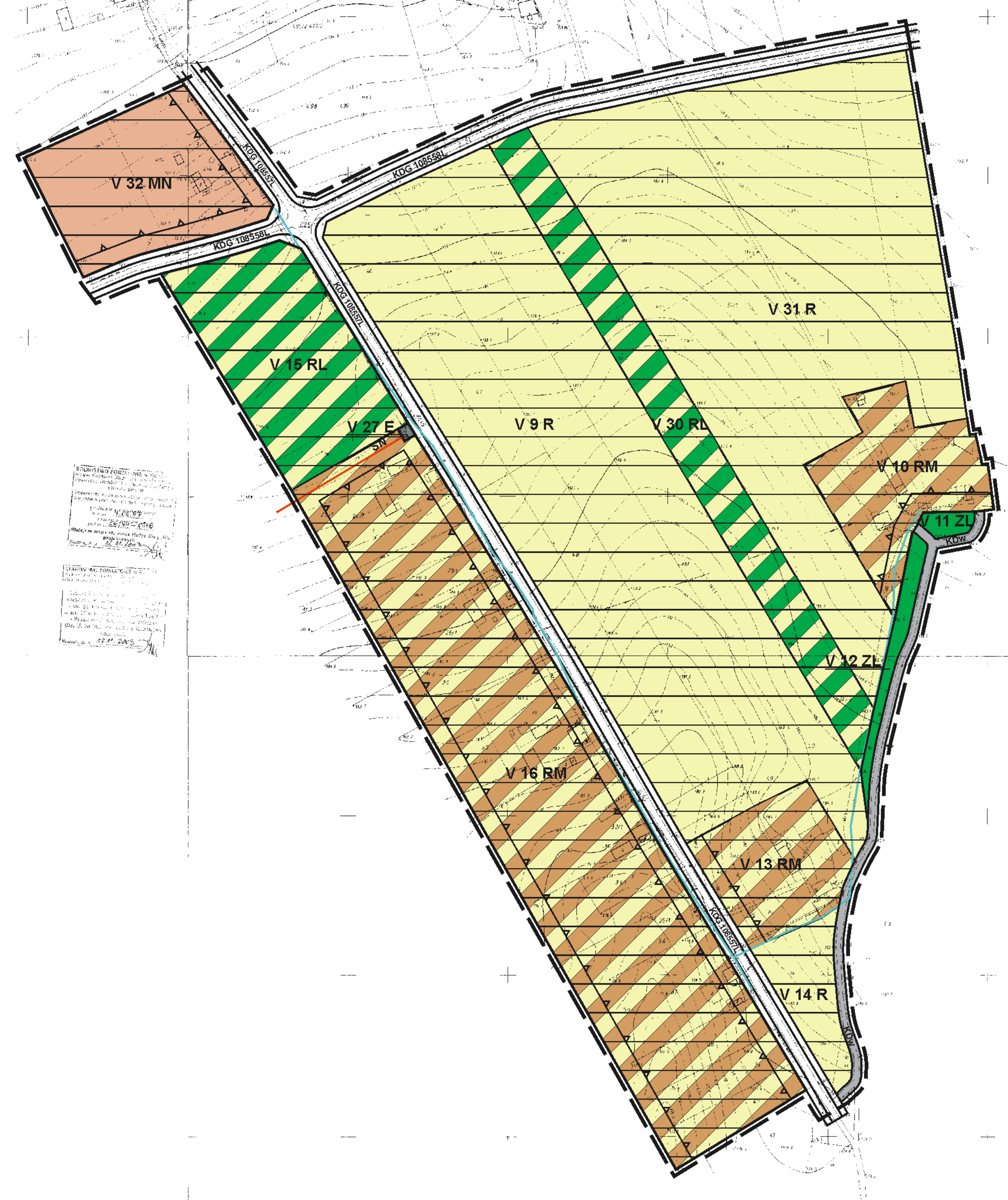
SKALA 1:2000

MAPA NIE MOŻE SŁUżyć DO CEŁÓW
PROJEKTYWNYCH

Skala 1:2000

MAPA NIE MOŻE SŁUżyć DO CEŁÓW
PROJEKTYWNYCH

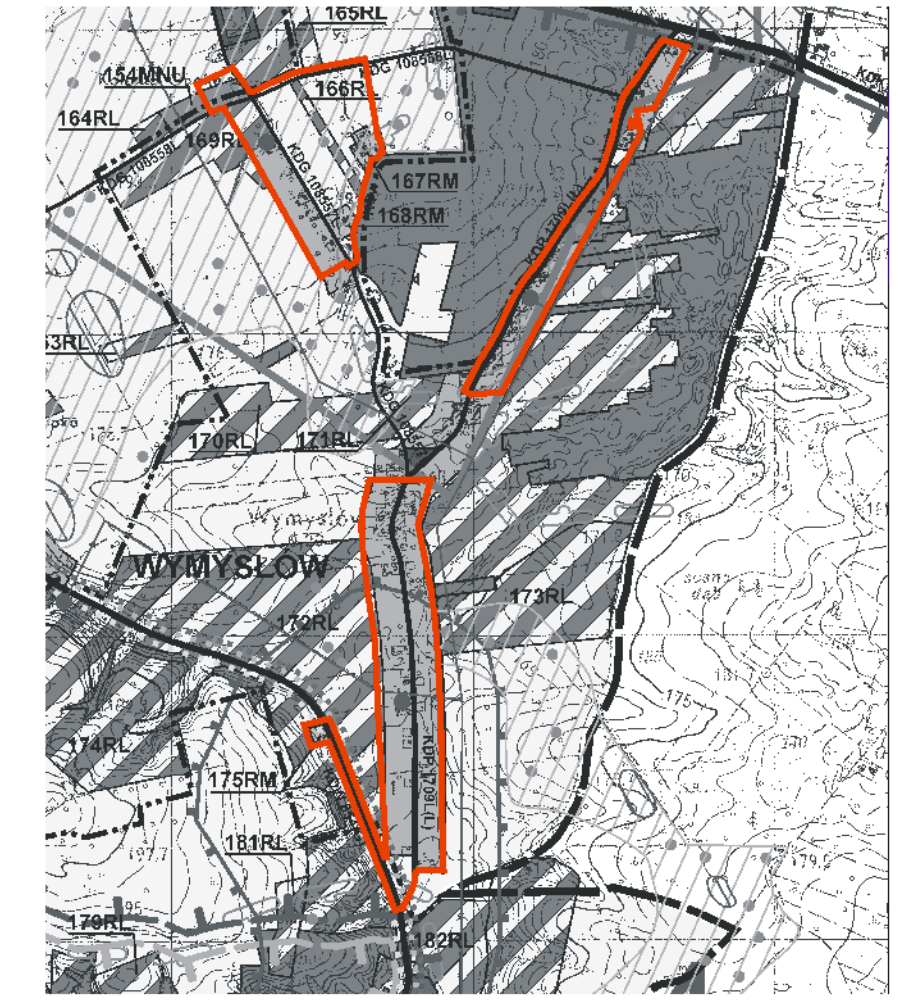
MAPA NIE MOŻE SŁUżyć DO CEŁÓW
PROJEKTYWNYCH



- OZNACZENIA**
- granica opracowania planu
 - linie rozgraniczające o różnym sposobie użytkowania terenu
 - nieprzekraczalna linia zabudowy
 - RM tereny zabudowy zagrodowej
 - MN tereny zabudowy mieszkaniowej jednorodzinnej
 - ZL tereny lasów
 - R tereny rolnicze
 - DW tereny dróg wojewódzkich
 - DP tereny dróg powiatowych
 - DG tereny dróg gminnych
 - DD tereny dróg dojazdowych wewnętrznych
 - urządzenie elektroenergetyczne
 - granice złóż o zasobach udokumentowanych w kat. C1, C2
 - granice złóż o zasobach prognostycznych w kat. D1, D2
 - SN linie energetyczne średniego napięcia
 - istniejąca sieć wodociągowa
 - stanowiska archeologiczne - obszary obserwacji archeologicznej OW

obszar objęty niniejszym rysunkiem planu
położony w granicach projektowanego
Góscieradowskiego Parku Krajobrazowego

WYRYS ZE STUDIUM UWARUNKOWAŃ I KIERUNKÓW
ZAGOSPODAROWANIA PRZESTRZENNEGO
GMINY ANNOPOŁ
SKALA 1:25 000



Tytuł:	Miejscowy plan zagospodarowania przestrzennego miasta i gminy Annopol w zakresie terenów urbanizowanych
Skala:	1:2000
Opracowano w:	Zakład Projektowo-Budowlany Pracownia Projektowo-Studialna EKO-PLAN
Główny projektant:	mgr inż. Marek Kozłowski Lublin 2010