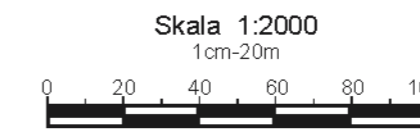



# MIEJSCOWY PLAN ZAGOSPODAROWANIA PRZESTRZENNEGO MIASTA I GMINY ANNOPOL W ZAKRESIE TERENÓW URBANIZOWANYCH RACHÓW NOWY

SKALA 1:2000

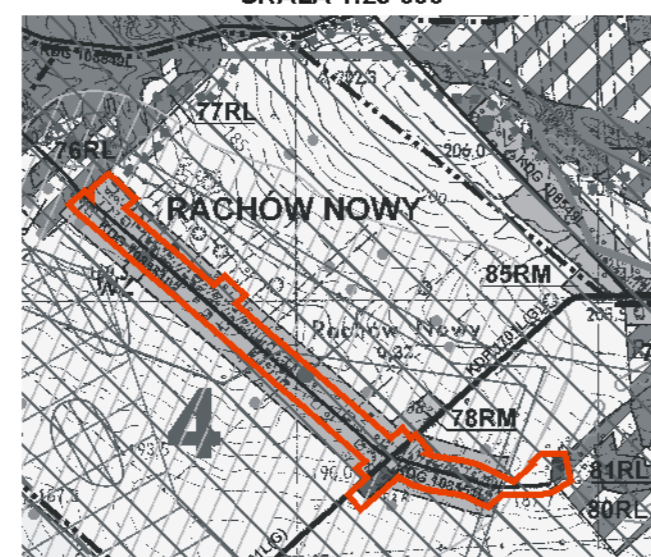


Mapa nie może służyć do celów projektowych



Mapa nie może służyć do celów projektowych

WYRYS ZE STUDIUM UWARUNKOWAŃ I KIERUNKÓW  
ZAGOSPODAROWANIA PRZESTRZENNEGO  
GMINY ANNOPOL  
SKALA 1:25 000



**OZNACZENIA**

- granica opracowania planu
- linie rozgraniczające o różnym sposobie użytkowania terenu
- nieprzekraczalna linia zabudowy
- tereny zabudowy zagrodowej
- tereny zabudowy usługowej
- tereny rolnicze
- tereny dróg powiatowych
- tereny dróg gminnych
- urządzenia elektroenergetyczne
- urządzenia zaopatrzenia w wodę
- linie energetyczne średniego napięcia
- stanowiska archeologiczne - obszary obserwacji archeologicznej OW
- istniejąca sieć wodociągowa

cały obszar objęty niniejszym rysunkiem planu znajduje się w granicach projektowanej otuliny Parków Krajobrazowych "Małopolskiego Przełomu Wisły" oraz Gościeradowskiego Parku Krajobrazowego

Tytuł:	Miejscowy plan zagospodarowania przestrzennego miasta i gminy Annopol w zakresie terenów urbanizowanych
Skala:	1:2000
Opracowano w:	Zakład Projektowo-Budowlany Pracownia Projektowo-Studialna EKO-PLAN
Główny projektant:	mgr inż. Marek Kozłowski
	Lublin 2010