




Przykładowe drogowskazy na szlaku

<p>Gmina Garbów</p> 	  <p>Rowerowa pętla turystyczna Ługów 7 km Gutańów 10 km Garbów 19 km  Nałęczów 18 km</p>
---	--

<p>Gmina Garbów</p> 	  <p>Zabytkowy cmentarz 450 m, druga droga w prawo, za kapliczką</p>
---	--

<p>Gmina Garbów</p> 	  <p>Zabytkowy pałac 500 m</p>
---	--

<p>Gmina Garbów</p> 	  <p>Kościelisko 300 m</p>
---	--

  <p>Szlak turystyczny po Gminie Garbów Gutańów 8 km</p>	<p>Gmina Nałęczów</p>  <p>Gmina Garbów</p> 
--	---