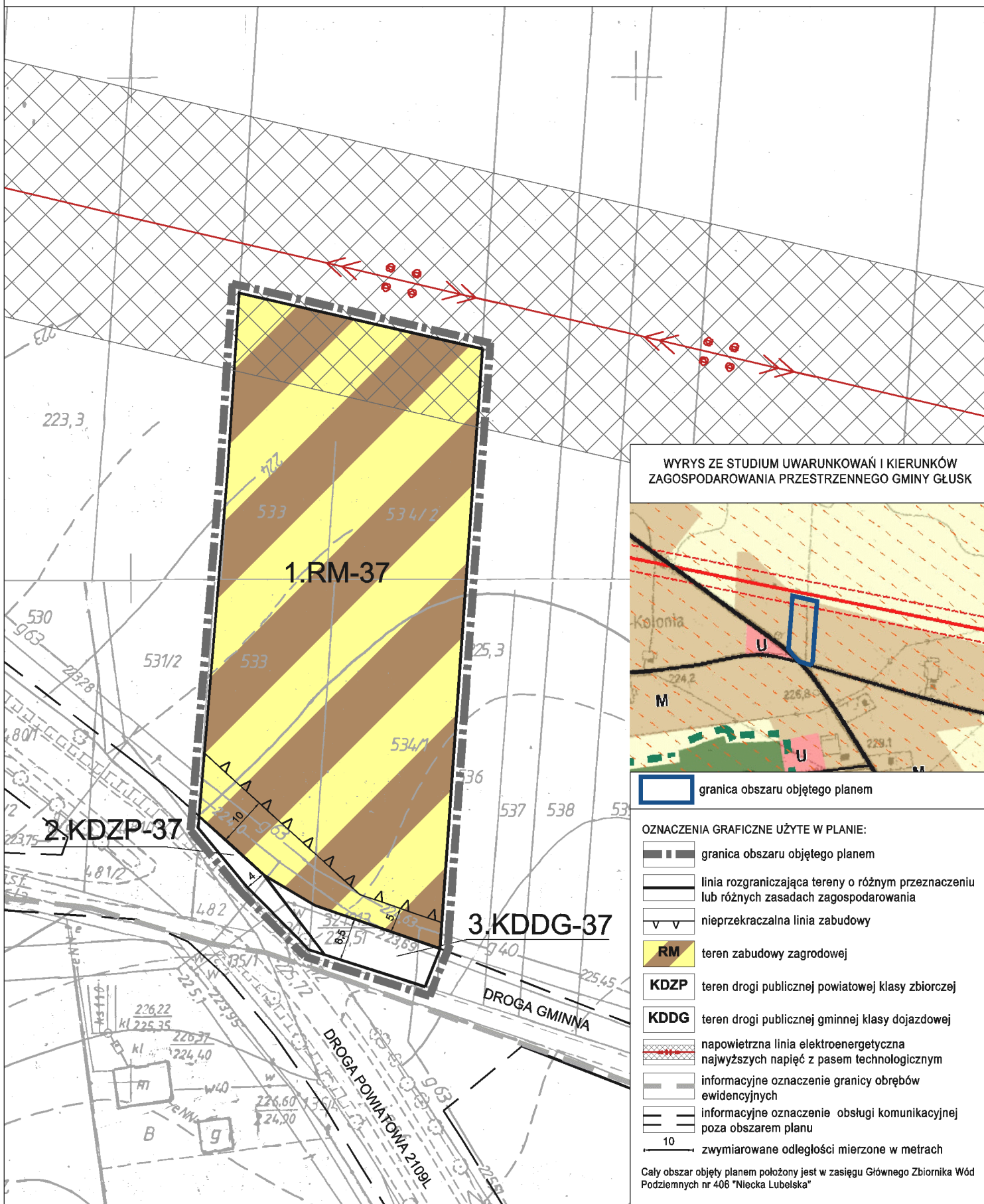


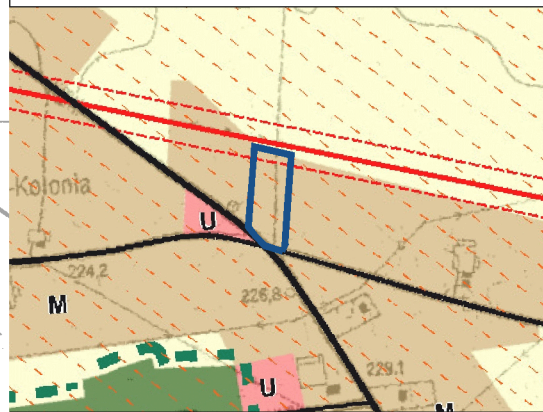
ZMIANA MIEJSCOWEGO PLANU ZAGOSPODAROWANIA PRZESTRZENNEGO GMINY GŁUSK - ETAP I


wieś Kolonia Wilczopole

ala 1:1000













WYRYS ZE STUDYUM UWARUNKOWAŃ I KIERUNKÓW
ZAGOSPODAROWANIA PRZESTRZENNEGO GMINY GŁUSK

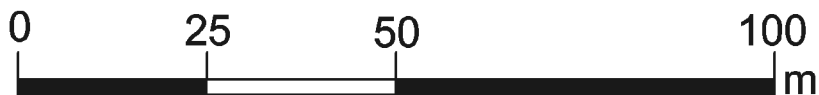


 granica obszaru objętego planem

OZNACZENIA GRAFICZNE UŻYTE W PLANIE:

-  granica obszaru objętego planem
-  linia rozgraniczająca tereny o różnym przeznaczeniu lub różnych zasadach zagospodarowania
-  nieprzekraczalna linia zabudowy
-  **RM** teren zabudowy zagrodowej
-  **KDZP** teren drogi publicznej powiatowej klasy zbiorczej
-  **KDDG** teren drogi publicznej gminnej klasy dojazdowej
-  napowietrzna linia elektroenergetyczna najwyższych napięć z pasem technologicznym
-  informacyjne oznaczenie granicy obrębów ewidencyjnych
-  informacyjne oznaczenie obsługi komunikacyjnej poza obszarem planu
-  10 zwymerowane odległości mierzone w metrach

Cały obszar objęty planem położony jest w zasięgu Głównego Zbiornika Wód Podziemnych nr 406 "Niecka Lubelska"



Załącznik Nr 37
do Uchwały Nr.
Rady Gminy Głusk
z dnia r.