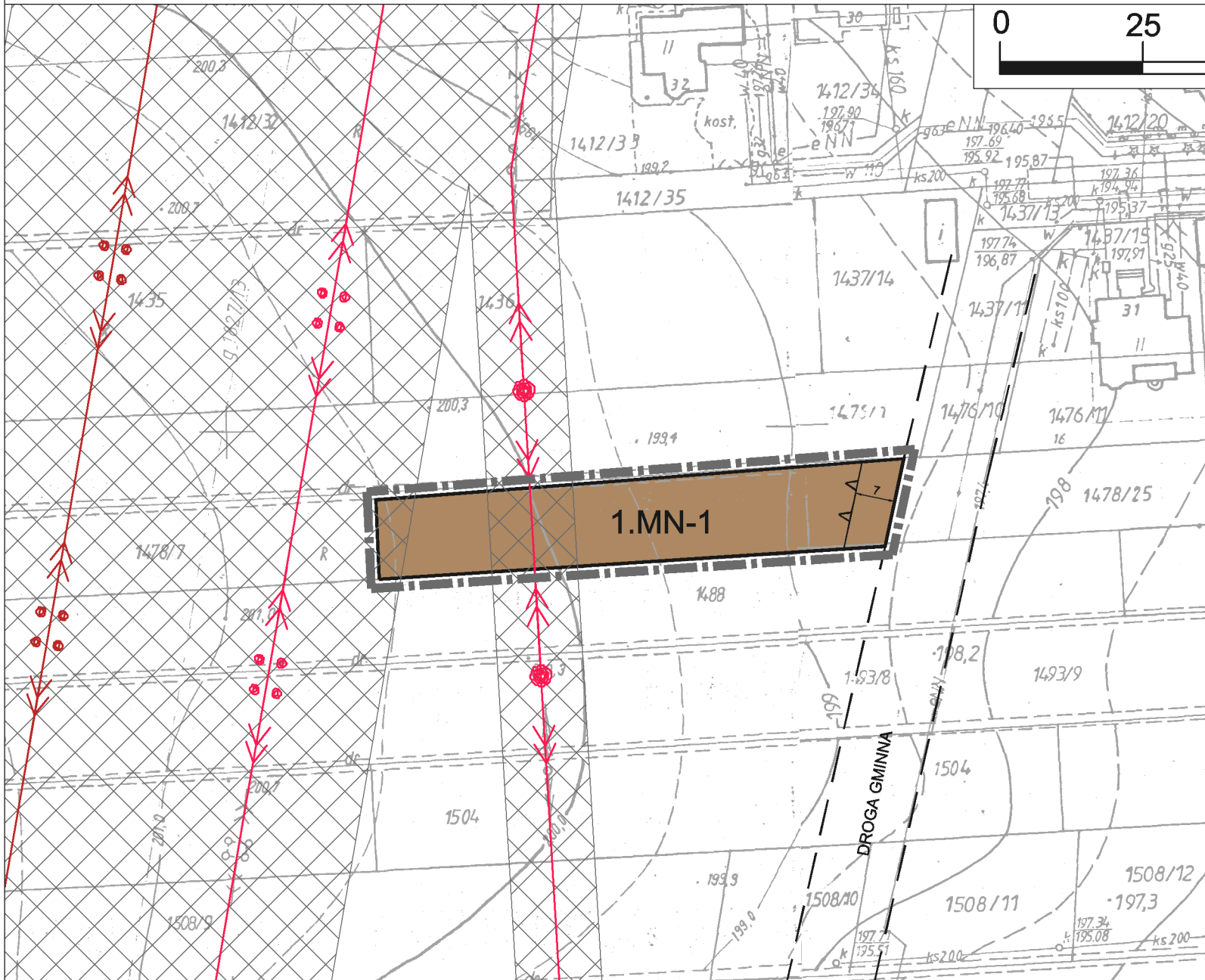
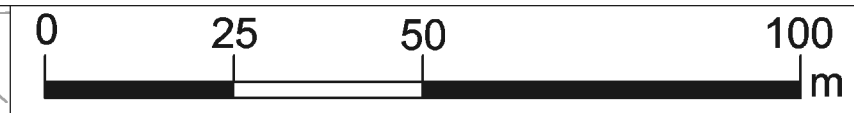


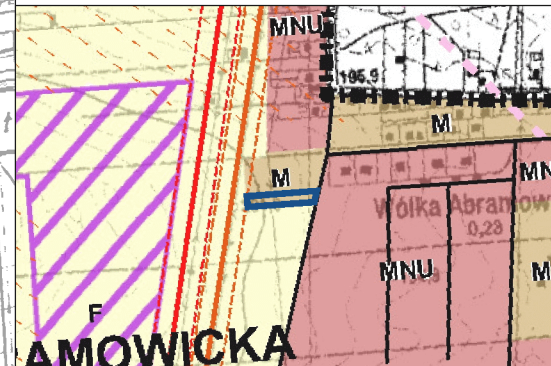
# ZMIANA MIEJSCOWEGO PLANU ZAGOSPODAROWANIA PRZESTRZENNEGO GMINY GŁUSK - ETAP I

## wieś Wólka Abramowicka

skala 1:1000



WYRYS ZE STUDIUM UWARUNKOWAŃ I KIERUNKÓW ZAGOSPODAROWANIA PRZESTRZENNEGO GMINY GŁUSK



granica obszaru objętego planem

OZNACZENIA GRAFICZNE UŻYTE W PLANIE:

- granica obszaru objętego planem
- linia rozgraniczająca tereny o różnym przeznaczeniu lub różnych zasadach zagospodarowania
- nieprzekraczalna linia zabudowy
- MN** teren zabudowy mieszkaniowej jednorodzinnej
- napowietrzna linia elektroenergetyczna średniego napięcia z pasem technologicznym
- napowietrzna linia elektroenergetyczna wysokiego napięcia z pasem technologicznym
- informacyjne oznaczenie napowietrznej linii elektroenergetycznej najwyższych napięć z pasem technologicznym poza obszarem planu
- informacyjne oznaczenie obsługi komunikacyjnej poza obszarem planu
- 10 zwiarywane odległości mierzone w metrach

Cały obszar objęty planem położony jest w zasięgu Głównego Zbiornika Wód Podziemnych nr 406 "Niecka Lubelska"

Załącznik Nr 1  
do Uchwały Nr .../.../...  
Rady Gminy Głusk  
z dnia ..... r.