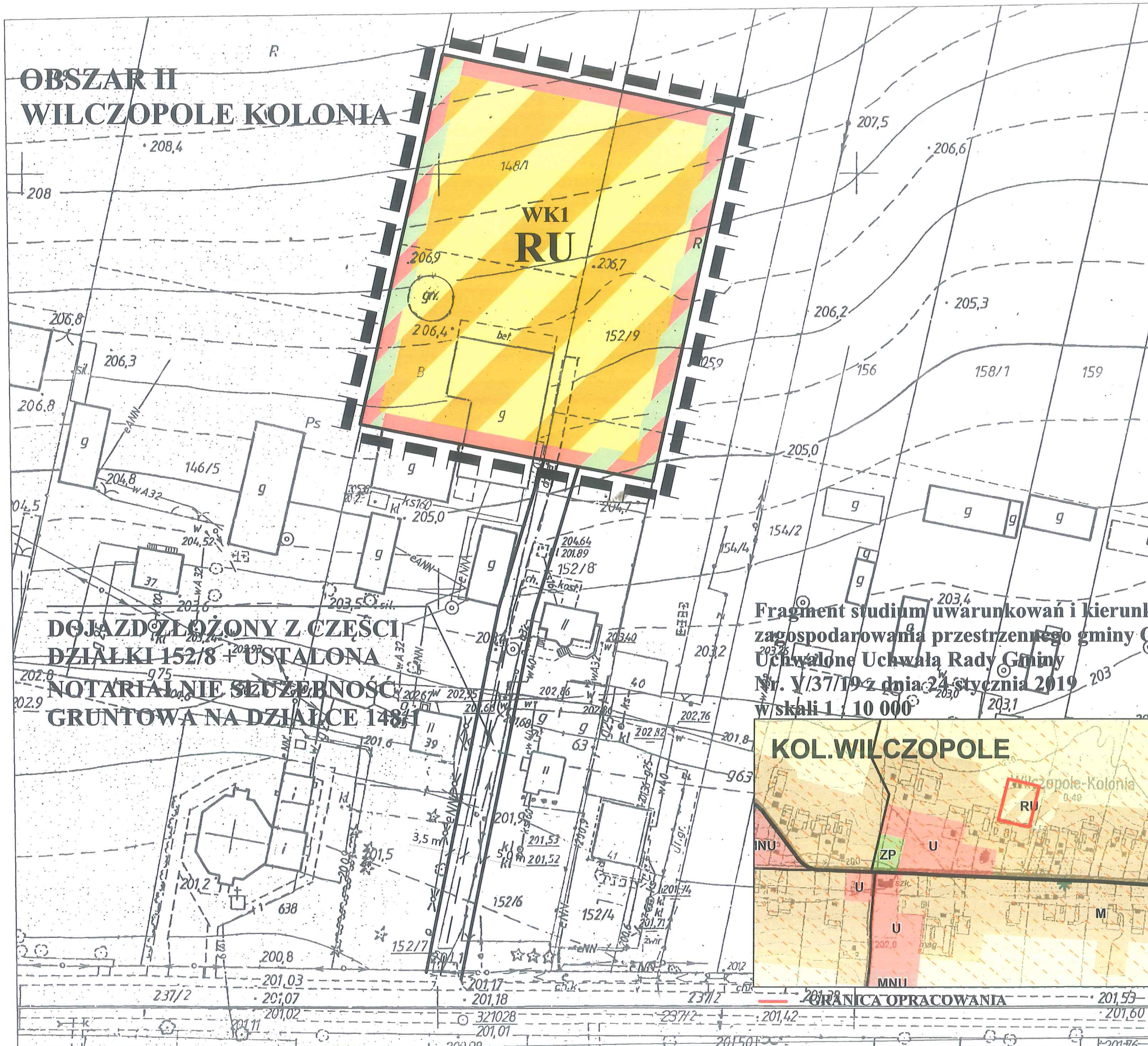
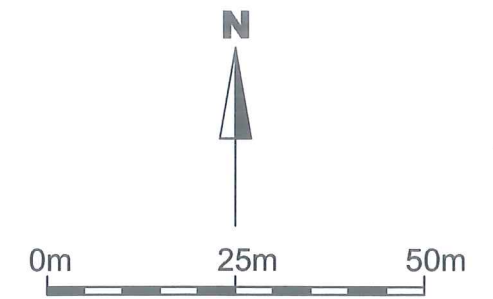


# ZMIANY MIEJSCOWEGO PLANU ZAGOSPODAROWANIA PRZESTRZENNEGO GMINY GŁUSK

wieś Wilczopole Kolonia

SKALA 1:1000



**OBSZAR II  
WILCZOPOLE KOLONIA**

**WK1  
RU**

**OBOWIĄZUJĄCE USTALENIA PLANU:**

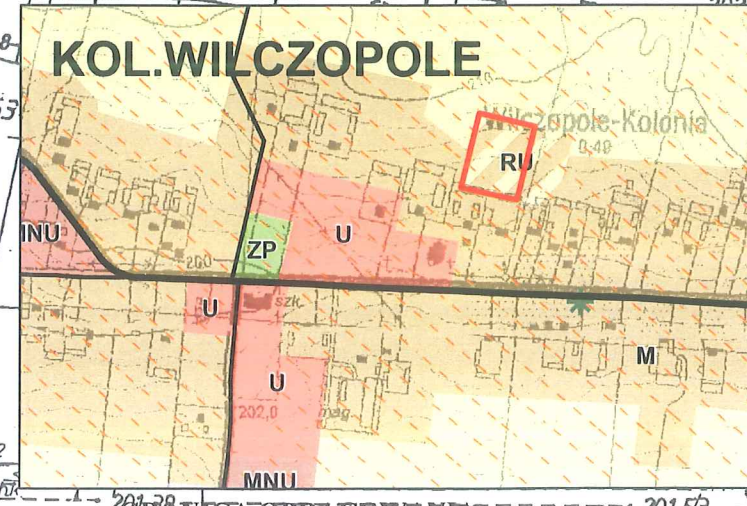
- GRANICA OPRACOWANIA
- LINIA ROZGRANICZAJĄCA TERENY O RÓŻNYM SPOSOBIE ZAGOSPODAROWANIA
- NIEPRZEKACZALNA LINIA ZABUDOWY

**PRZEZNACZENIE TERENÓW:**

- TEREN OBSŁUGI ROLNICTWA I HODOWLI
- ZIELEŃ IZOLACYJNA NA TERENIE O INNYM PRZEZNACZENIU

DOJAZD ZŁOŻONY Z CZĘŚCI  
DZIAŁKI 152/8 - USTALONA  
NOTARIALNIE SŁUŻEBNOŚĆ  
GRUNTOWA NA DZIAŁCE 148/1

Fragm. studium uwarunkowań i kierunków  
zagospodarowania przestrzennego gminy Głusk  
Uchwalone Uchwałą Rady Gminy  
Nr. V/377/19 z dnia 24 stycznia 2019  
w skali 1:10 000



**DO WYŁOŻENIA**

Zmiany planu zatwierdzone Uchwałą  
Rady Gminy Głusk  
z dnia

**Załącznik nr 1.2**

|   |   |  |
|---|---|--|
| <b>EM</b><br>BIURO<br>PROJEKTÓW<br>URBANISTYKI<br>I ARCHITEKTURY<br>ELŻBIETA MACIJK<br>20-004 Lublin<br>ul. Narutowicza 14-5a<br>tel./fax: (0-81) 534-40-30<br>wieś Kalinówka | DANE                                      | IMIĘ I NAZWISKO  |
|   | Główny projektant:<br>Zespół merytoryczny | mgr inż. arch. Elżbieta Maciak<br>inż. arch. Yurii Stopya<br>mgr inż. Dariusz Habbas |
| Zmiany Miejscowego Planu<br>Zagospodarowania Przestrzennego<br>gminy GŁUSK<br>DATA: 2019  | WILCZOPOLE KOLONIA                        |  |
| INWESTOR  | SKALA                                     |  |
| URZĄD GMINY W GŁUSKU  | 1:1 000                                   |  |