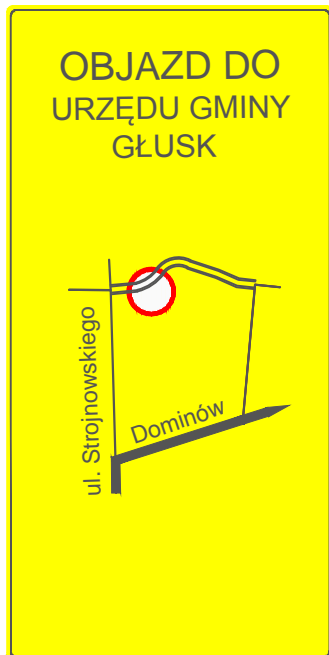


TABLICA OBJAZDOWA  
- F-8 (prj.)-1 szt.



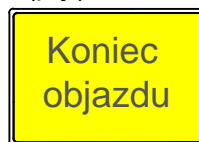
TABLICA OBJAZDOWA  
- F-8 (prj.)-1 szt.



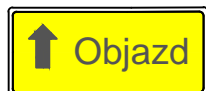
ZNAK PROWADZĄCY NA DRODZE OBJAZDOWEJ  
- F-9 (prj.) - 1szt.



TABLICZKA INFORMACYJNA  
- T-0 (prj.) - 1szt.



ZNAK PROWADZĄCY NA DRODZE OBJAZDOWEJ  
- F-9 (prj.) - 2szt.



UWAGA:

-wymiary znaków F-8, F-9 należy przyjąć zgodnie z Załącznikiem nr 1 do rozporządzenia Ministra Infrastruktury z dnia 3 lipca 2003r. w sprawie szczegółowych warunków technicznych dla znaków i sygnałów drogowych oraz urządzeń bezpieczeństwa ruchu drogowego i warunków ich umieszczania na drogach.

INWESTYCJA :

ROZBUDOWA DROGI POWIATOWEJ NR 2272 L NA ODCINKU  
OD UL. GŁUSKIEJ DO PĘTLI NAWROTOWEJ W M. DOMINÓW

INWESTOR :

**Gmina Głusk**  
ul. Rynek 1  
**20-388 Lublin**

JEDNOSTKA PROJEKTOWA :

Zespół Projektowania i obsługi Inżynierskiej Budownictwa Drogowego "ToMaF  
DROG" - Tomasz Lis, Marek Oleszczuk spółka jawna  
ul. Meigiewska 38B  
**20-234 Lublin**

ZESP AUTORSKI

funkcja	nazwisko	data	podpis
projektant	inż. Jarosław Korona	10.2016	

STADIUM OPRACOWANIA:

PROJEKT CZASOWEJ ORGANIZACJI RUCHU

BRANŻA:

INŻYNIERIA RUCHU

TYTUŁ RYSUNKU:

**WZORY TABLIC  
OBJAZDOWYCH**

NR.RYS.

3.2

SKALA:

----

MIEJSCOWOŚĆ; DATA:

LUBLIN, PAŹDZIERNIK 2016

WERSJA: