

Dominów, 30 lipca 2020 r.

## OGŁOSZENIE

### **o przystąpieniu do sporządzenia zmian Miejscowego Planu Zagospodarowania Przestrzennego Gminy Głusk dla terenów położonych w miejscowościach Kalinówka, Kazimierzówka, Prawiedniki i Mętów**

Na podstawie art. 17 pkt 1 Ustawy z dnia 27 marca 2003 r. o planowaniu i zagospodarowaniu przestrzennym (t.j. Dz. U. 2020 poz. 293) i art. 39 ustawy z dnia 3 października 2008 r. o udostępnianiu informacji o środowisku i jego ochronie, udziale społeczeństwa w ochronie środowiska oraz o ocenach oddziaływania na środowisko (t.j. Dz. U. 2020 poz. 283) zawiadamiam o podjęciu przez Radę Gminy Głusk następujących uchwał:

- 1) Uchwała Nr XII/104/19 z dnia 3 września 2019 r. w sprawie przystąpienia do sporządzenia **zmiany Miejscowego Planu Zagospodarowania Przestrzennego Gminy Głusk dla terenu położonego w miejscowości Kalinówka** zgodnie z załącznikiem graficznym nr 1 do niniejszego ogłoszenia,
- 2) Uchwała Nr XII/105/19 z dnia 3 września 2019 r. w sprawie przystąpienia do sporządzenia **zmiany Miejscowego Planu Zagospodarowania Przestrzennego Gminy Głusk dla terenu położonego w miejscowości Kazimierzówka** zgodnie z załącznikiem graficznym nr 1 do niniejszego ogłoszenia,
- 3) Uchwała Nr XX/176/20 z dnia 9 czerwca 2020 r. w sprawie przystąpienia do sporządzenia **zmiany Miejscowego Planu Zagospodarowania Przestrzennego Gminy Głusk dla terenu położonego w miejscowości Prawiedniki** zgodnie z załącznikiem graficznym nr 1 do niniejszego ogłoszenia,
- 4) Uchwała Nr XX/177/20 z dnia 9 czerwca 2020 r. w sprawie przystąpienia do sporządzenia **zmiany Miejscowego Planu Zagospodarowania Przestrzennego Gminy Głusk dla terenów położonych w miejscowości Mętów** zgodnie z załącznikiem graficznym nr 1 do niniejszego ogłoszenia.

Zainteresowani mogą składać wnioski do wyżej wymienionych zmian Miejscowego Planu Zagospodarowania Przestrzennego oraz prognoz oddziaływania na środowisko do zmian planu. Wnioski należy składać na piśmie w siedzibie Urzędu Gminy Głusk, ul. Rynek 1, Dominów 20-388 Lublin w terminie do **21 sierpnia 2020 r.** lub przesłać pocztą na adres urzędu jw. Wniosek powinien zawierać nazwisko, imię, nazwę i adres wnioskodawcy, przedmiot wniosku oraz oznaczenie nieruchomości, której dotyczy.

**Wójt Gminy Głusk**

WÓJT GMINY

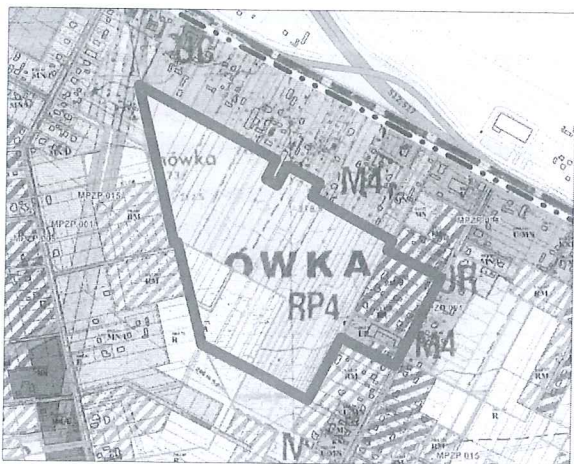
mgr inż. Jacek Anasiewicz

Informuję, że:

1. Złożenie wniosku stanowić będzie odpowiedź na niniejsze Ogłoszenie.
2. Administratorem podanych we wniosku danych osobowych jest Wójt Gminy Głusk, ul. Rynek 1, Dominów 20-388 Lublin i są one podawane w celu składania uwag do miejscowego planu zagospodarowania przestrzennego.
3. Składający wniosek ma prawo do żądania od administratora dostępu do podanych danych osobowych, ich sprostowania, ograniczenia przetwarzania, a także prawo do przenoszenia danych.
4. Podane dane osobowe będą przetwarzane do momentu zakończenia sprawy, po czym zostaną przekazane zgodnie z polskim prawem archiwalnym, jako dokumenty kategorii "A" (oznaczającej rodzaj dokumentów przechowywany wieczyście) do siedziby archiwum zakładowego.
5. Składający wniosek ma prawo do wniesienia skargi do organu nadzorczego, którym jest Prezes Urzędu Ochrony Danych Osobowych z siedzibą ul. Stawki 2, 00-193 Warszawa.
6. Podanie danych osobowych jest wymogiem ustawowym i ma charakter obowiązkowy.
7. Konsekwencją niepodania danych osobowych jest pozostawienie wniosku bez rozpoznania.
8. Podstawę prawną przetwarzania podanych danych stanowi art. 17 pkt 11 w związku z art. 18 Ustawy z dnia 27 marca 2013 r. o planowaniu i zagospodarowaniu przestrzennym (t.j. Dz. U. 2020 poz. 293) oraz § 12 pkt 16 w związku z załącznikiem nr 9 do Rozporządzenia Ministra Infrastruktury z dnia 26 sierpnia 2003 r. w sprawie wymaganego zakresu projektu miejscowego planu zagospodarowania przestrzennego (Dz. U z 2003 r. Nr 164 poz. 1587), tzn. dane osobowe będą przetwarzane w ramach sprawowania władzy publicznej powierzonej administratorowi.
9. Składający wniosek ma prawo w dowolnym momencie wnieść sprzeciw - z przyczyn związanych ze szczególną sytuacją składającego wniosek wobec przetwarzania podanych danych osobowych.


**ZAŁĄCZNIK NR 1 DO OGŁOSZENIA  
z dnia 30 lipca 2020 r.**

**Teren w miejscowości Kalinówka**




 **Teren objęty zmianą planu**

**Teren w miejscowości Kazimierzówka**



 **Teren objęty zmianą planu**

**Teren w miejscowości Prawiedniki**



 **Teren objęty zmianą planu**

**Tereny w miejscowości Mętów**



 **Tereny objęte zmianą planu**