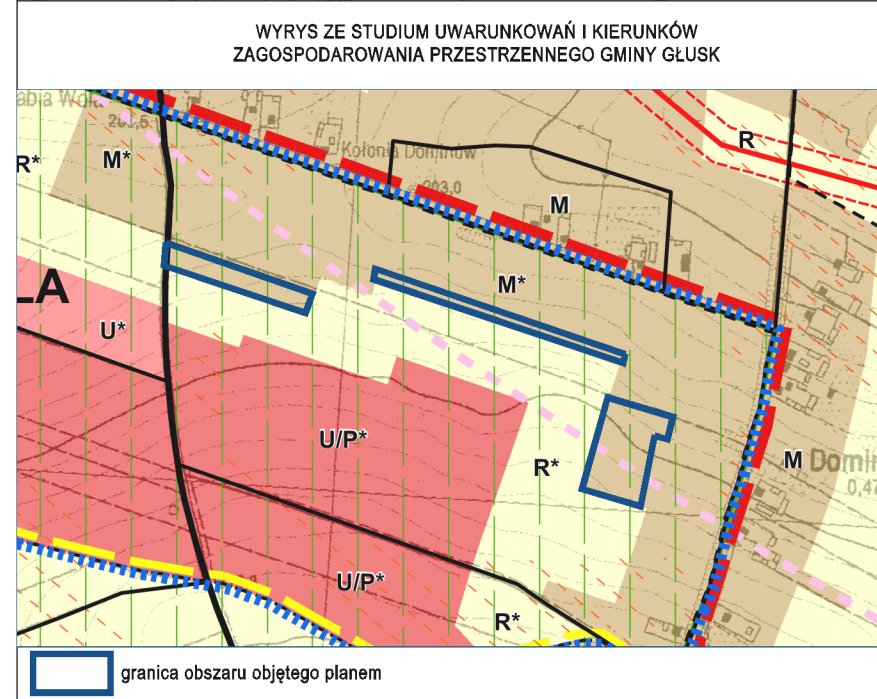
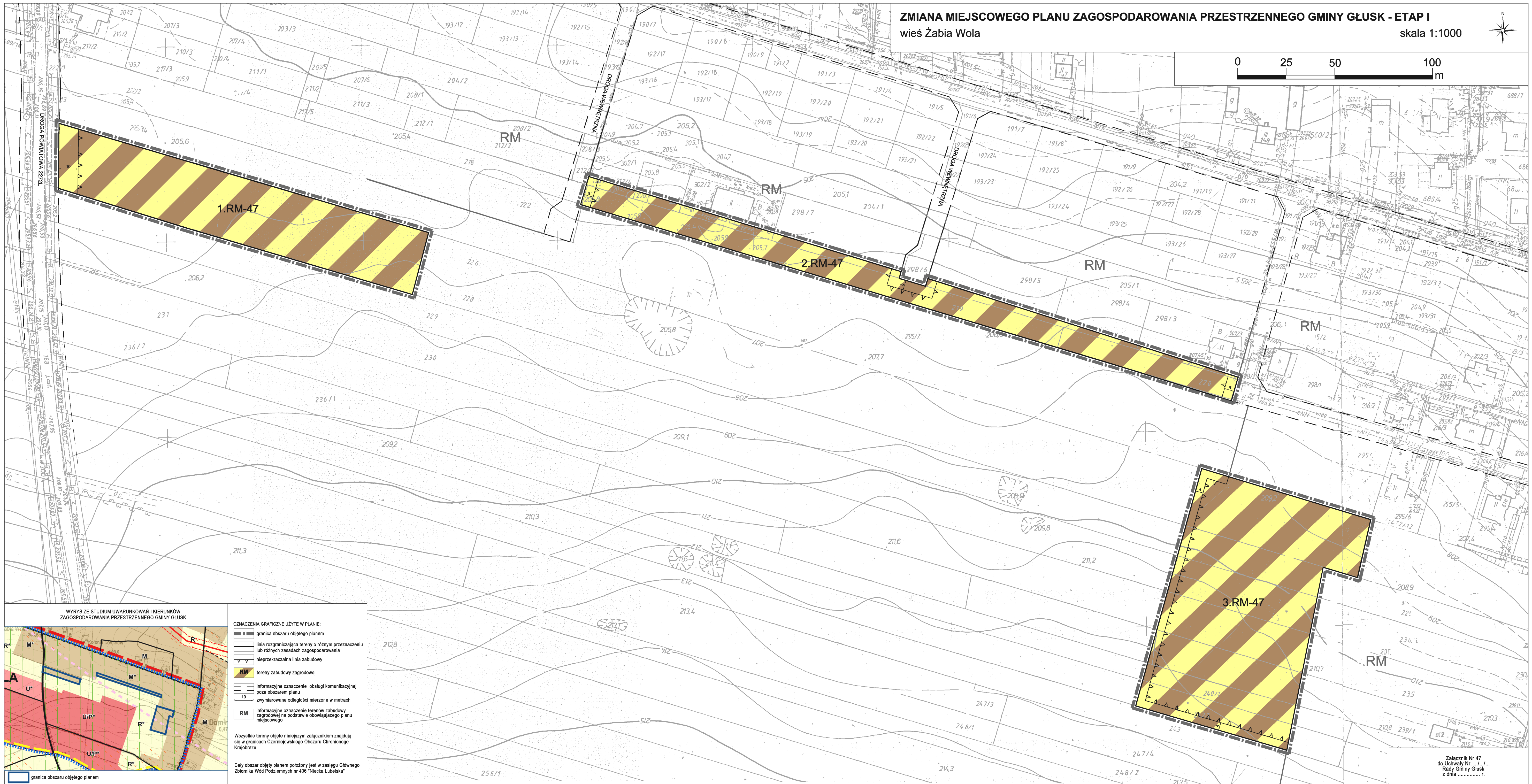
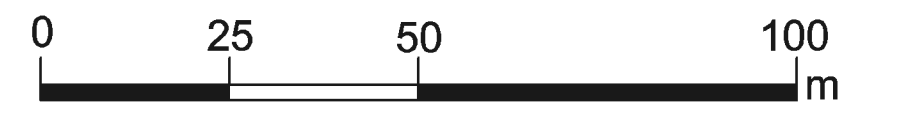
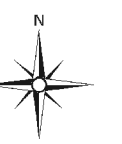


ZMIANA MIEJSCOWEGO PLANU ZAGOSPODAROWANIA PRZESTRZENNEGO GMINY GŁUSK - ETAP I
 wieś Żabia Wola

skala 1:1000



- OZNACZENIA GRAFICZNE UŻYTE W PLANIE:
- granica obszaru objętego planem
 - linia rozgraniczająca tereny o różnym przeznaczeniu lub różnych zasadach zagospodarowania
 - nieprzekraczalna linia zabudowy
 - tereny zabudowy zagrodowej
 - informacyjne oznaczenie obsługi komunikacyjnej poza obszarem planu
 - wymiarowane odległości mierzone w metrach
 - informacyjne oznaczenie terenów zabudowy zagrodowej na podstawie obowiązującego planu miejscowego
- Wszystkie tereny objęte niniejszym załącznikiem znajdują się w granicach Czarniejskiego Obszaru Chronionego Krajobrazu
- C cały obszar objęty planem położony jest w zasięgu Głównego Zbiornika Wód Podziemnych nr 406 "Niecka Lubelska"

Załącznik Nr 47
 do Uchwały Nr ...
 Rady Gminy Głusk
 z dnia ... r.