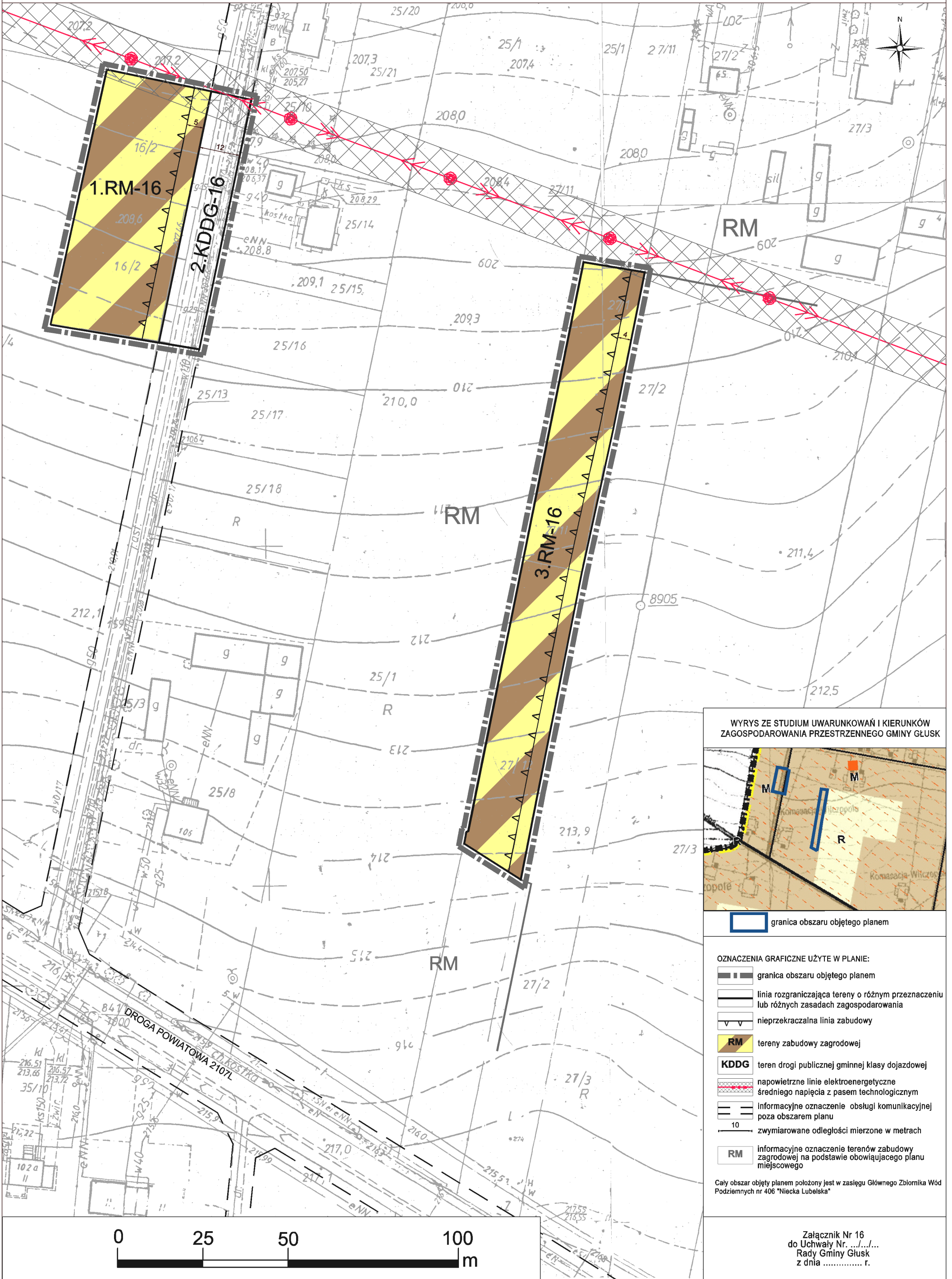


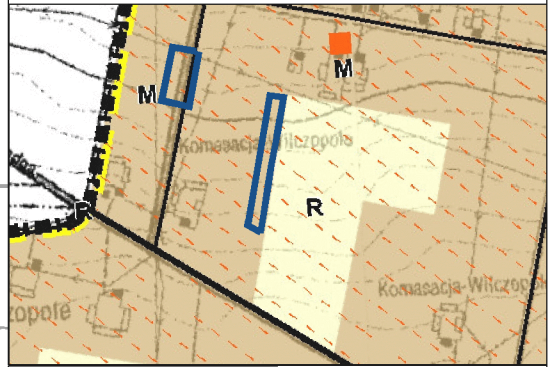
ZMIANA MIEJSCOWEGO PLANU ZAGOSPODAROWANIA PRZESTRZENNEGO GMINY GŁUSK - ETAP I


wieś Wilczopole

skala 1:1000












WYRYS ZE STUDIUM UWARUNKOWAŃ I KIERUNKÓW ZAGOSPODAROWANIA PRZESTRZENNEGO GMINY GŁUSK

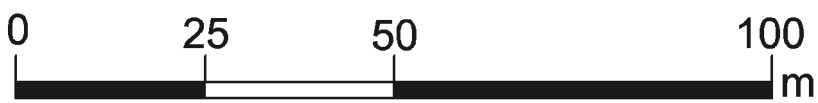


 granica obszaru objętego planem

OZNACZENIA GRAFICZNE UŻYTE W PLANIE:

-  granica obszaru objętego planem
-  linia rozgraniczająca tereny o różnym przeznaczeniu lub różnych zasadach zagospodarowania
-  nieprzekraczalna linia zabudowy
-  tereny zabudowy zagrodowej
-  teren drogi publicznej gminnej klasy dojazdowej
-  napowietrzne linie elektroenergetyczne średniego napięcia z pasem technologicznym
-  informacyjne oznaczenie obsługi komunikacyjnej poza obszarem planu
-  10
zwymerowane odległości mierzone w metrach
-  RM
informacyjne oznaczenie terenów zabudowy zagrodowej na podstawie obowiązującego planu miejscowego

Cały obszar objęty planem położony jest w zasięgu Głównego Zbiornika Wód Podziemnych nr 406 "Niecka Lubelska"



Załącznik Nr 16
do Uchwały Nr. /...
Rady Gminy Głusk
z dnia r.