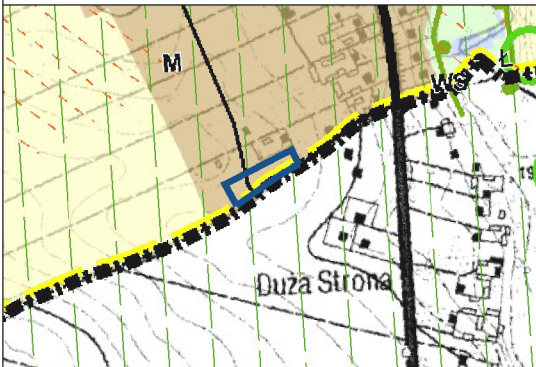


# ZMIANA MIEJSCOWEGO PLANU ZAGOSPODAROWANIA PRZESTRZENNEGO GMINY GŁUSK - ETAP I

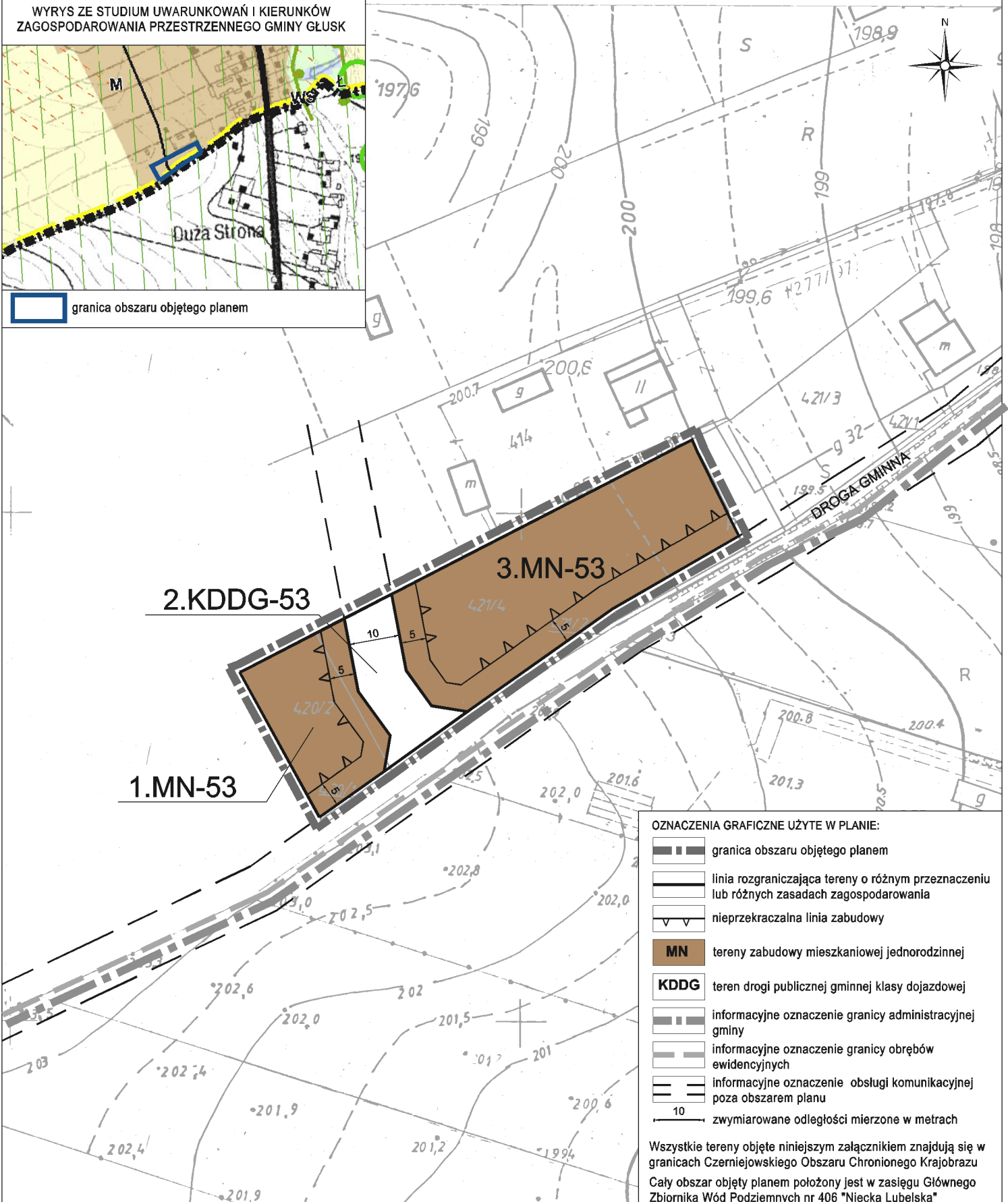
wieś Głuszczyzna

skala 1:1000

WYRYS ZE STUDIUM UWARUNKOWAŃ I KIERUNKÓW  
ZAGOSPODAROWANIA PRZESTRZENNEGO GMINY GŁUSK



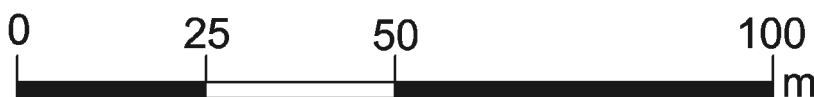
granica obszaru objętego planem



#### OZNACZENIA GRAFICZNE UŻYTE W PLANIE:

- granica obszaru objętego planem
- linia rozgraniczająca tereny o różnym przeznaczeniu lub różnych zasadach zagospodarowania
- nieprzekraczalna linia zabudowy
- MN** tereny zabudowy mieszkaniowej jednorodzinnej
- KDDG** teren drogi publicznej gminnej klasy dojazdowej
- informacyjne oznaczenie granicy administracyjnej gminy
- informacyjne oznaczenie granicy obrębów ewidencyjnych
- informacyjne oznaczenie obsługi komunikacyjnej poza obszarem planu
- 10 zwiarowane odległości mierzone w metrach

Wszystkie tereny objęte niniejszym załącznikiem znajdują się w granicach Czarniejskiego Obszaru Chronionego Krajobrazu. Cały obszar objęty planem położony jest w zasięgu Głównego Zbiornika Wód Podziemnych nr 406 "Niecka Lubelska".



Załącznik Nr 53  
do Uchwały Nr. .../.../...  
Rady Gminy Głusk  
z dnia ..... r.