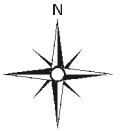


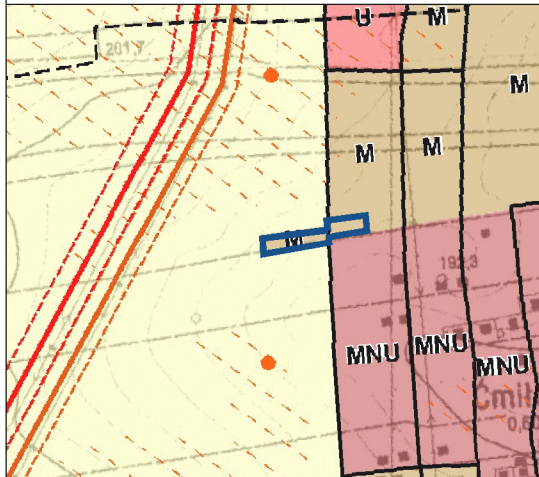
# ZMIANA MIEJSCOWEGO PLANU ZAGOSPODAROWANIA PRZESTRZENNEGO GMINY GŁUSK - ETAP I

wieś Ćmiłów

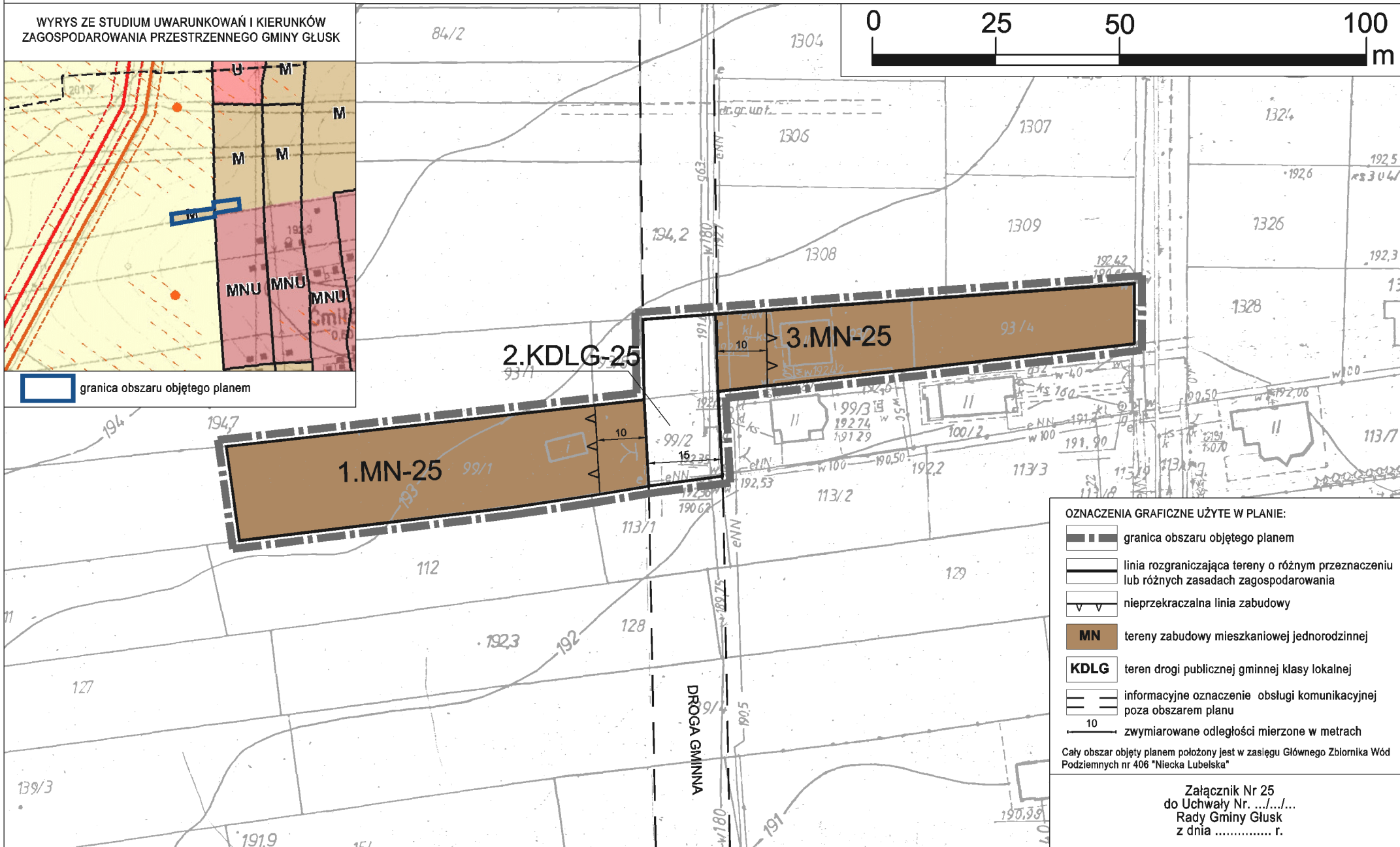
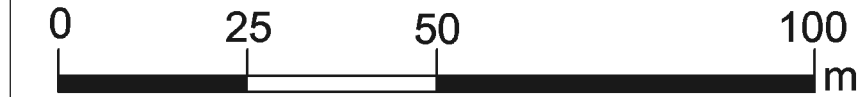
skala 1:1000



WYRYS ZE STUDIUM UWARUNKOWAŃ I KIERUNKÓW  
ZAGOSPODAROWANIA PRZESTRZENNEGO GMINY GŁUSK



granica obszaru objętego planem



- OZNACZENIA GRAFICZNE UŻYTE W PLANIE:
- granica obszaru objętego planem
  - linia rozgraniczająca tereny o różnym przeznaczeniu lub różnych zasadach zagospodarowania
  - nieprzekraczalna linia zabudowy
  - MN tereny zabudowy mieszkaniowej jednorodzinnej
  - KDLG teren drogi publicznej gminnej klasy lokalnej
  - informacyjne oznaczenie obsługi komunikacyjnej poza obszarem planu
  - 10 zymiarowane odległości mierzone w metrach

Cały obszar objęty planem położony jest w zasięgu Głównego Zbiornika Wód Podziemnych nr 406 "Niecka Lubelska"

Załącznik Nr 25  
do Uchwały Nr .../.../...  
Rady Gminy Głusk  
z dnia ..... r.