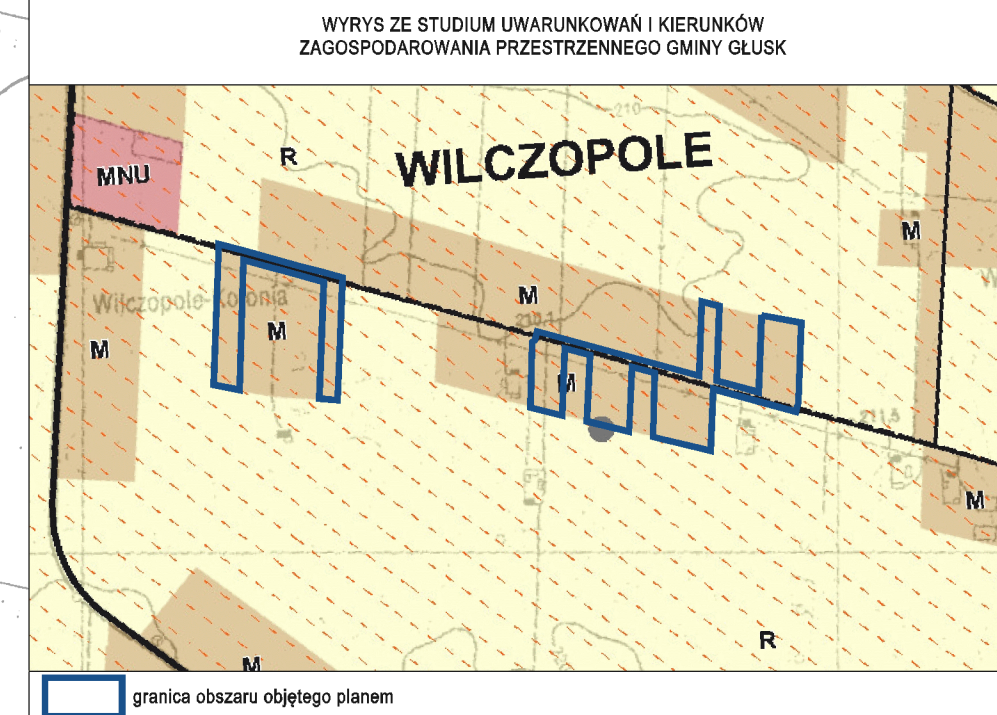
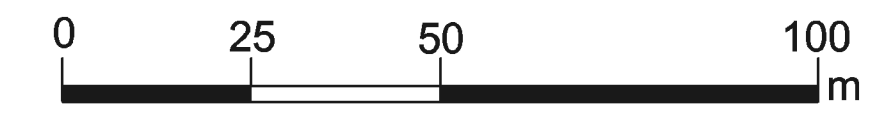



**ZMIANA MIEJSCOWEGO PLANU ZAGOSPODAROWANIA PRZESTRZENNEGO GMINY GŁUSK - ETAP I**

wieś Wilczopole, Wilczopole Kolonia

skala 1:1000



- OZNACZENIA GRAFICZNE UŻYTE W PLANIE:**
- granicza obszaru objętego planem
  - linia rozgraniczająca tereny o różnym przeznaczeniu lub różnych zasadach zagospodarowania
  - nieprzekraczalna linia zabudowy
  - tereny zabudowy zagrodowej
  - KDDG tereny dróg publicznych gminnych klasy dojazdowej
  - napowietrzna linia elektroenergetyczna średniego napięcia z pasem technologicznym
  - informacyjne oznaczenie granicy obiegów ewidencyjnych
  - informacyjne oznaczenie obsługi komunikacyjnej poza obszarem planu
  - zwymerowane odległości mierzone w metrach

Cały obszar objęty planem położony jest w zasięgu Głównego Zbiornika Wód Podziemnych nr 405 "Nieska Lebiańka"

Załącznik Nr 34  
do Uchwały Nr ...  
Rady Gminy Głusk  
z dnia ... r.