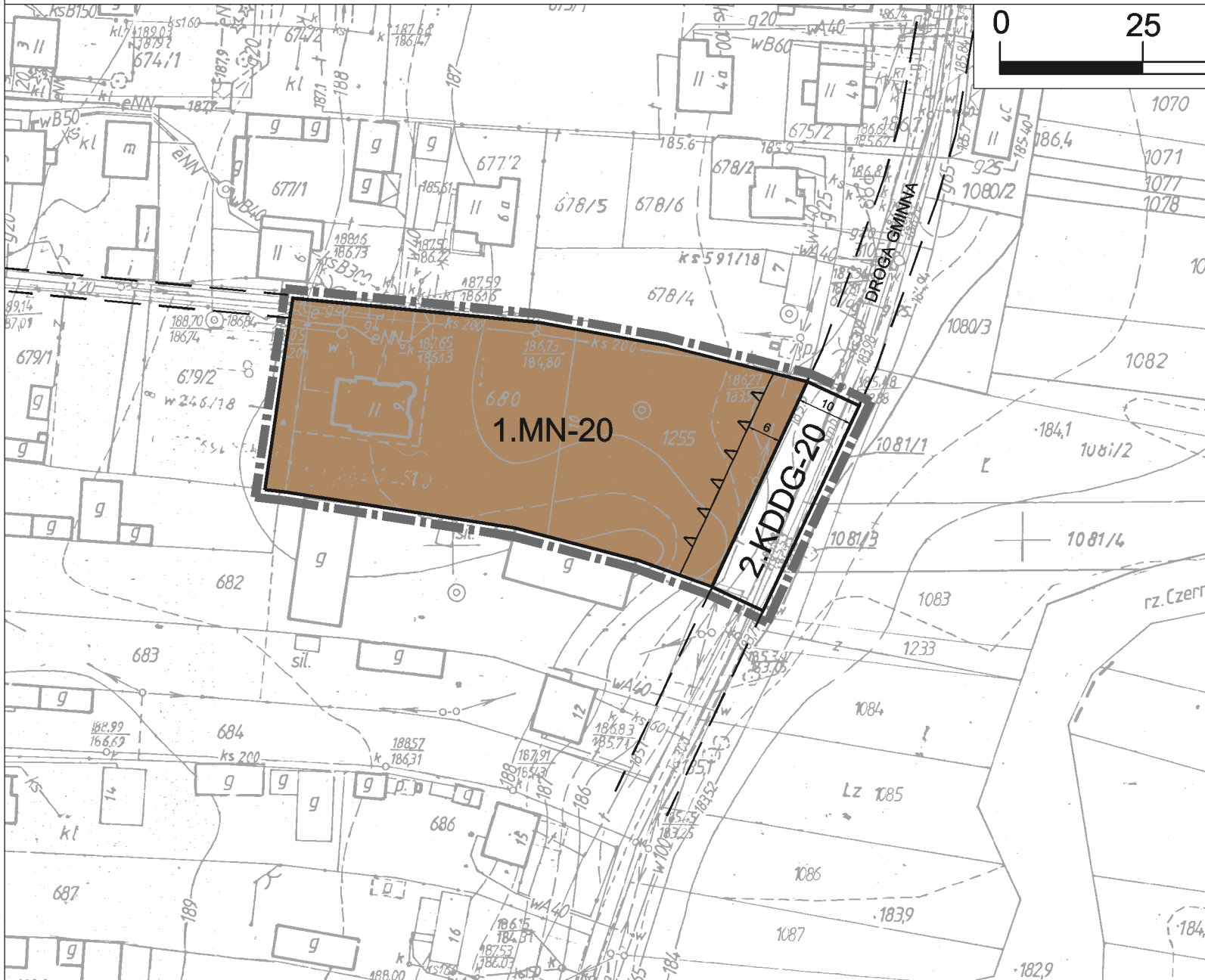
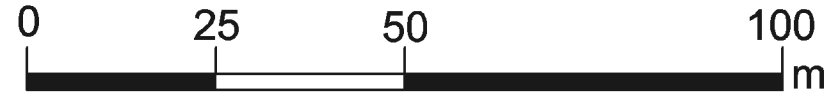


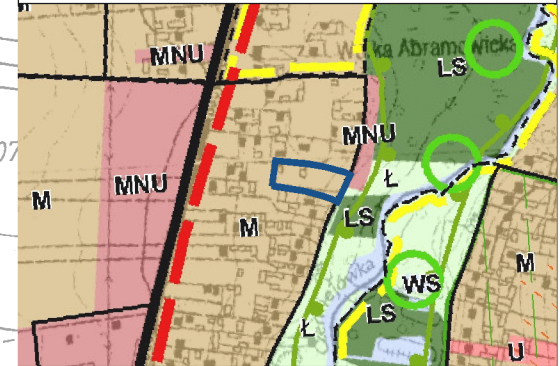
ZMIANA MIEJSCOWEGO PLANU ZAGOSPODAROWANIA PRZESTRZENNEGO GMINY GŁUSK - ETAP I

wieś Ćmiłów

skala 1:1000



WYRYS ZE STUDIUM UWARUNKOWAŃ I KIERUNKÓW ZAGOSPODAROWANIA PRZESTRZENNEGO GMINY GŁUSK



granica obszaru objętego planem

- OZNACZENIA GRAFICZNE UŻYTE W PLANIE:
- granica obszaru objętego planem
 - linia rozgraniczająca tereny o różnym przeznaczeniu lub różnych zasadach zagospodarowania
 - nieprzekraczalna linia zabudowy
 - MN** teren zabudowy mieszkaniowej jednorodzinnej
 - KDDG** teren drogi publicznej klasy dojazdowej
 - informacyjne oznaczenie obsługi komunikacyjnej poza obszarem planu
 - wymiarowane odległości mierzone w metrach

C cały obszar objęty planem położony jest w zasięgu Głównego Zbiornika Wód Podziemnych nr 406 "Niecka Lubelska"

Załącznik Nr 20
do Uchwały Nr. .../.../...
Rady Gminy Głusk
z dnia r.