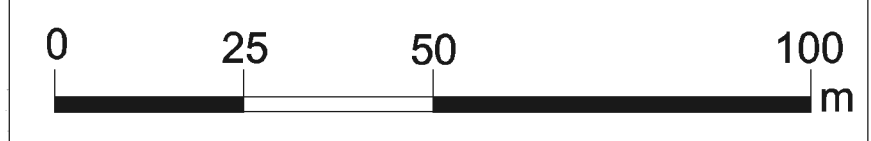
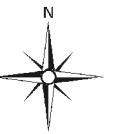
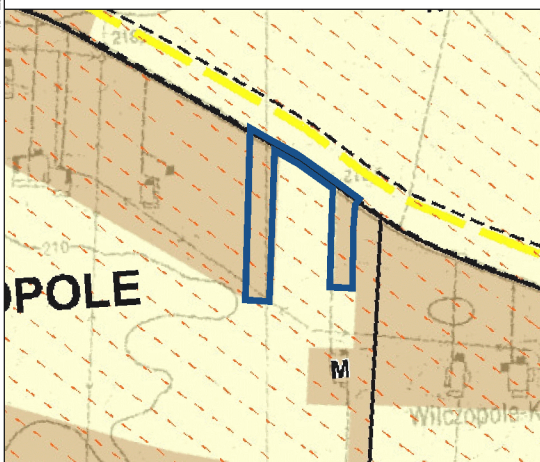


ZMIANA MIEJSCOWEGO PLANU ZAGOSPODAROWANIA PRZESTRZENNEGO GMINY GŁUSK - ETAP I
 wieś Wilczopole

skala 1:1000



WYRYS ZE STUDIUM UWARUNKOWAŃ I KIERUNKÓW ZAGOSPODAROWANIA PRZESTRZENNEGO GMINY GŁUSK



- OZNACZENIA GRAFICZNE UŻYTE W PLANIE:**
- granica obszaru objętego planem
 - linia rozgraniczająca tereny o różnym przeznaczeniu lub różnych zasadach zagospodarowania
 - nieprzekraczalna linia zabudowy
 - RM** tereny zabudowy zagrodowej
 - KDDG** teren drogi publicznej gminnej klasy dojazdowej
 - informacyjne oznaczenie granicy obrębów ewidencyjnych
 - informacyjne oznaczenie obsługi komunikacyjnej poza obszarem planu
 - 10 - zwymiarowane odległości mierzone w metrach
- Cały obszar objęty planem położony jest w zasięgu Głównego Zbiornika Wód Podziemnych nr 406 "Niecka Lubelska"

granica obszaru objętego planem

Załącznik Nr 19
 do Uchwały Nr .../...
 Rady Gminy Głusk
 z dnia r.