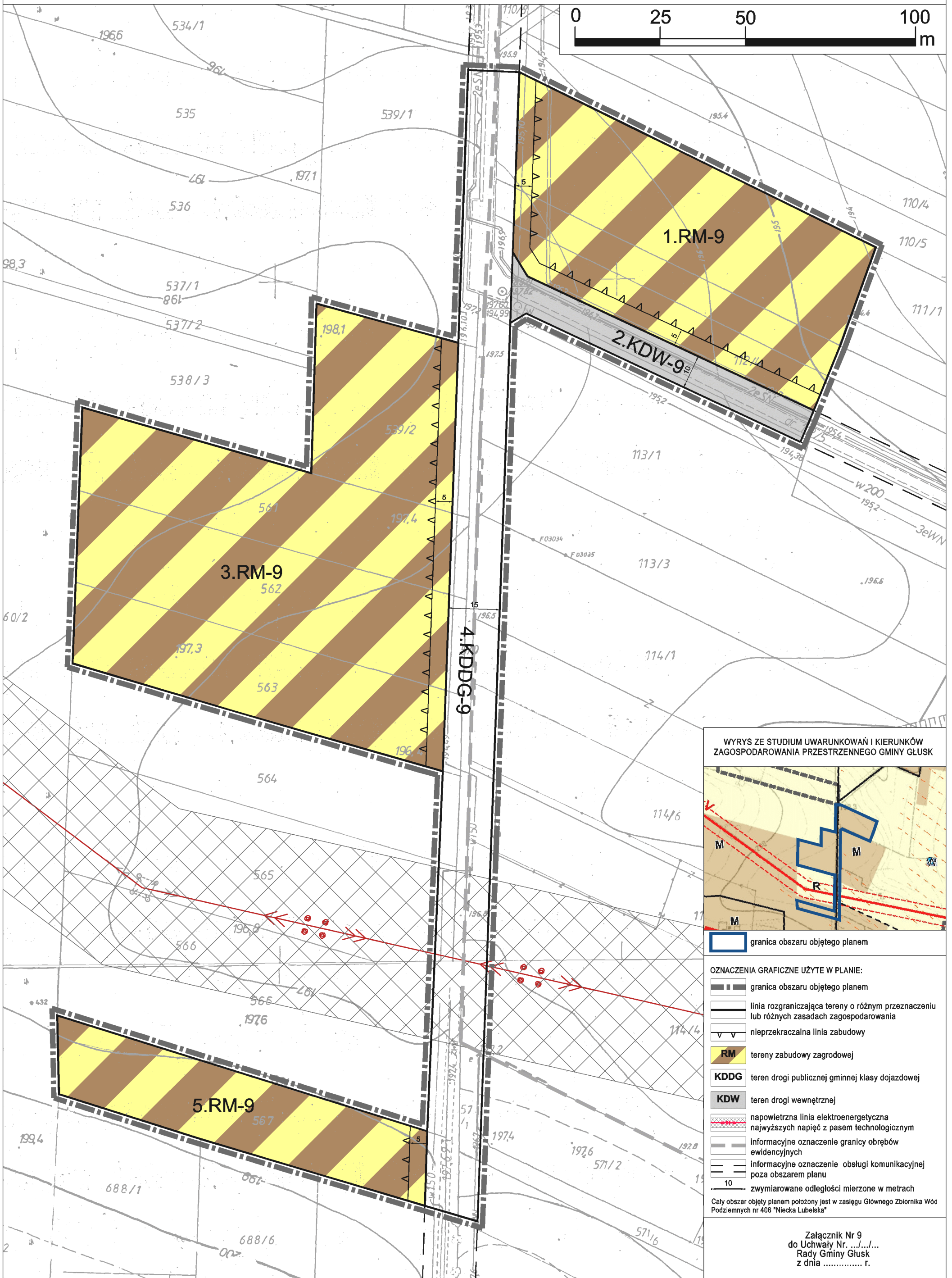
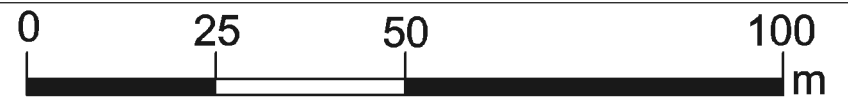
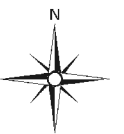
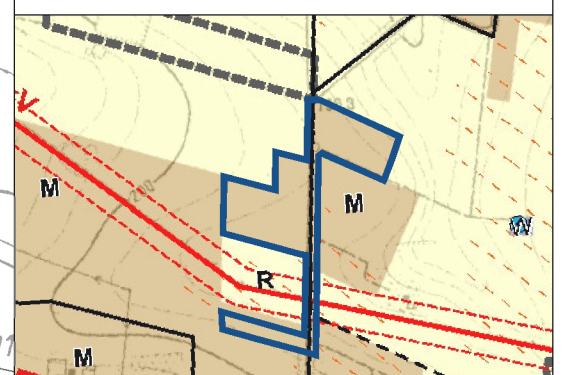


ZMIANA MIEJSCOWEGO PLANU ZAGOSPODAROWANIA PRZESTRZENNEGO GMINY GŁUSK - ETAP I
 wieś Dominów, wieś Wilczopole

skala 1:1000



WYRYS ZE STUDIUM UWARUNKOWAŃ I KIERUNKÓW ZAGOSPODAROWANIA PRZESTRZENNEGO GMINY GŁUSK



granica obszaru objętego planem

- OZNACZENIA GRAFICZNE UŻYTE W PLANIE:
- granica obszaru objętego planem
 - linia rozgraniczająca tereny o różnym przeznaczeniu lub różnych zasadach zagospodarowania
 - nieprzekraczalna linia zabudowy
 - RM** tereny zabudowy zagrodowej
 - KDDG** teren drogi publicznej gminnej klasy dojazdowej
 - KDW** teren drogi wewnętrznej
 - napowietrzna linia elektroenergetyczna najwyższych napięć z pasem technologicznym
 - informacyjne oznaczenie granicy obrębów ewidencyjnych
 - informacyjne oznaczenie obsługi komunikacyjnej poza obszarem planu
 - 10 zwiarymowane odległości mierzone w metrach

Cały obszar objęty planem położony jest w zasięgu Głównego Zbiornika Wód Podziemnych nr 406 "Niecka Lubelska"

Załącznik Nr 9
 do Uchwały Nr./...
 Rady Gminy Głusk
 z dnia r.