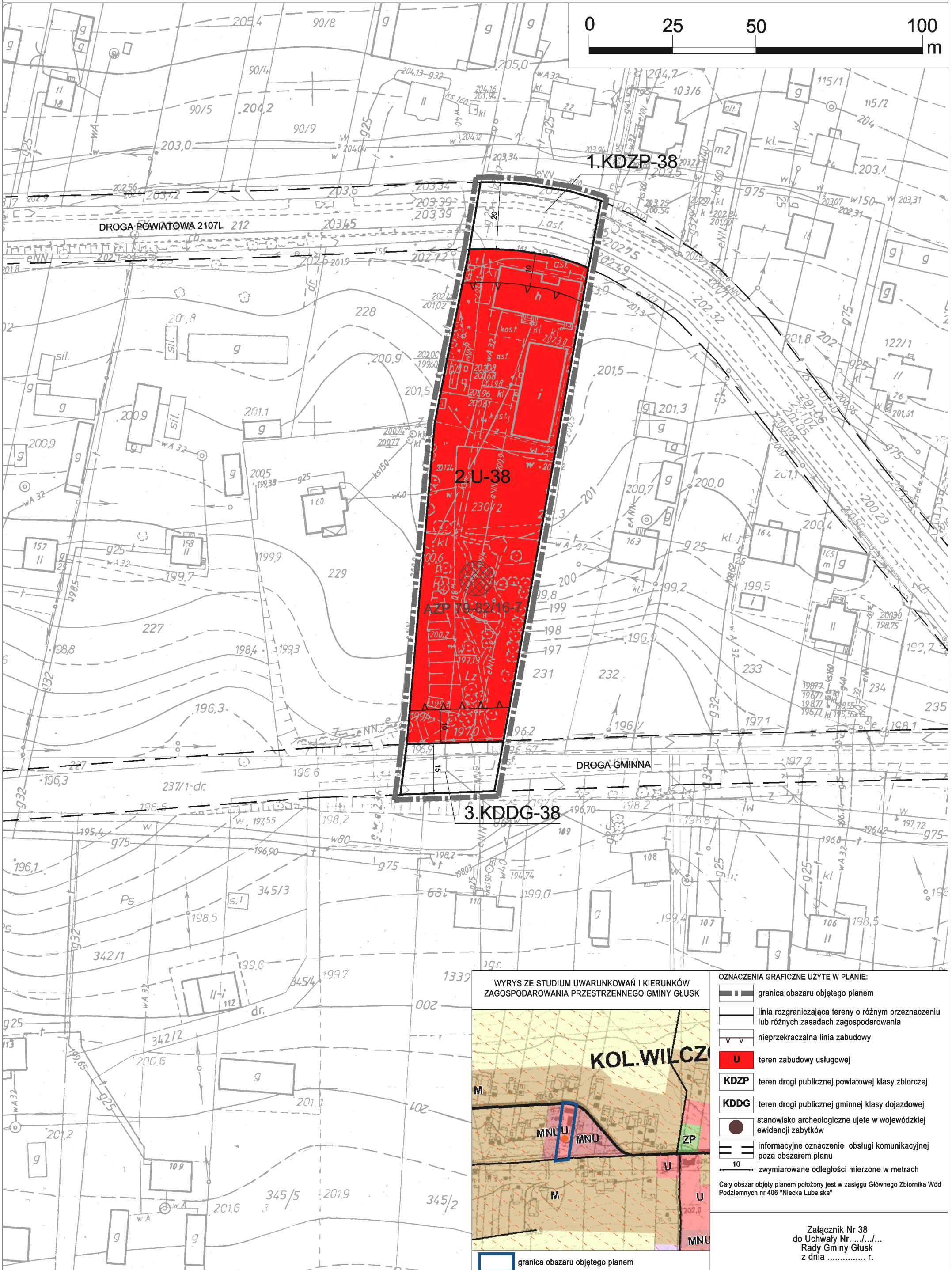
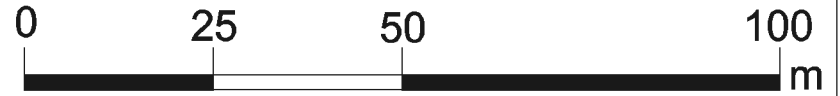
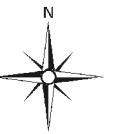
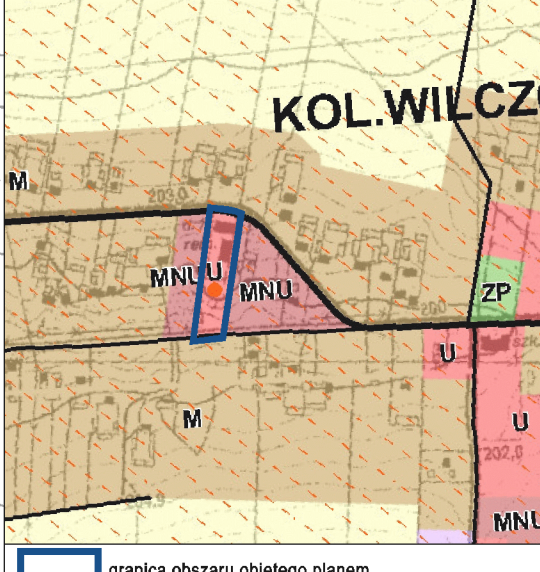


ZMIANA MIEJSCOWEGO PLANU ZAGOSPODAROWANIA PRZESTRZENNEGO GMINY GŁUSK - ETAP I
wieś Kolonia Wilczpole

skala 1:1000



WYRYS ZE STUDIUM UWARUNKOWAŃ I KIERUNKÓW
 ZAGOSPODAROWANIA PRZESTRZENNEGO GMINY GŁUSK



- OZNACZENIA GRAFICZNE UŻYTE W PLANIE:**
- granica obszaru objętego planem
 - linia rozgraniczająca tereny o różnym przeznaczeniu lub różnych zasadach zagospodarowania
 - nieprzekraczalna linia zabudowy
 - teren zabudowy usługowej
 - teren drogi publicznej powiatowej klasy zbiorczej
 - teren drogi publicznej gminnej klasy dojazdowej
 - stanowisko archeologiczne ujęte w wojewódzkiej ewidencji zabytków
 - informacyjne oznaczenie obsługi komunikacyjnej poza obszarem planu
 - 10 - zwymiarowane odległości mierzone w metrach

Cały obszar objęty planem położony jest w zasięgu Głównego Zbiornika Wód Podziemnych nr 406 "Niecka Lubelska"

Załącznik Nr 38
 do Uchwały Nr .../.../...
 Rady Gminy Głusk
 z dnia r.

granica obszaru objętego planem