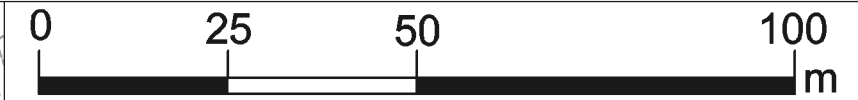
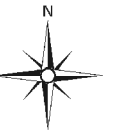


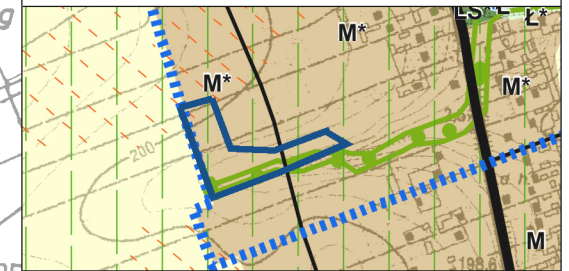
ZMIANA MIEJSCOWEGO PLANU ZAGOSPODAROWANIA PRZESTRZENNEGO GMINY GŁUSK - ETAP I

wieś Głuszczyzna

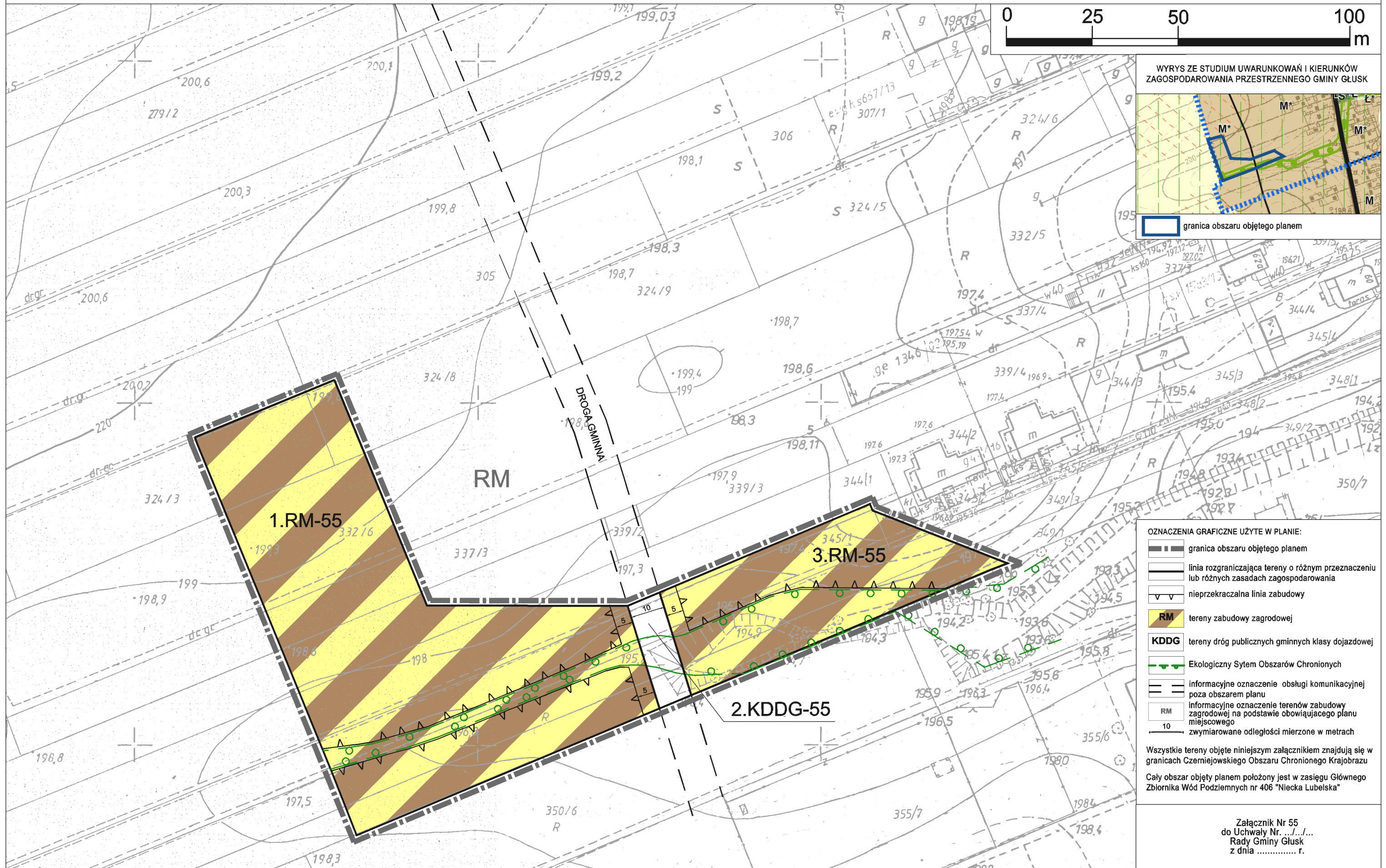
skala 1:1000



WYRYS ZE STUDIUM UWARUNKOWAŃ I KIERUNKÓW ZAGOSPODAROWANIA PRZESTRZENNEGO GMINY GŁUSK



granica obszaru objętego planem



OZNACZENIA GRAFICZNE UŻYTE W PLANIE:

- granica obszaru objętego planem
- linia rozgraniczająca tereny o różnym przeznaczeniu lub różnych zasadach zagospodarowania
- nieprzekraczalna linia zabudowy
- RM** tereny zabudowy zagrodowej
- KDDG** tereny dróg publicznych gminnych klasy dojazdowej
- Ekologiczny System Obszarów Chronionych
- informacyjne oznaczenie obsługi komunikacyjnej poza obszarem planu
- informacyjne oznaczenie terenów zabudowy zagrodowej na podstawie obowiązującego planu miejscowego
- 10 zwiaryowane odległości mierzone w metrach

Wszystkie tereny objęte niniejszym załącznikiem znajdują się w granicach Czerniejowskiego Obszaru Chronionego Krajobrazu

Cały obszar objęty planem położony jest w zasięgu Głównego Zbiornika Wód Podziemnych nr 406 "Niecka Lubelska"

Załącznik Nr 55
do Uchwały Nr .../...
Rady Gminy Głusk
z dnia r.