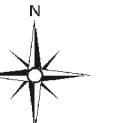
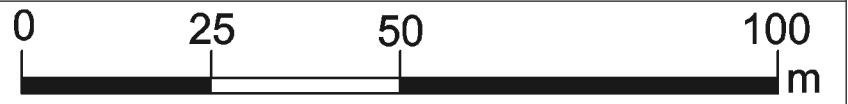











ZMIANA MIEJSCOWEGO PLANU ZAGOSPODAROWANIA PRZESTRZENNEGO GMINY GŁUSK - ETAP I
wieś Mętów

skala 1:1000 



OZNACZENIA GRAFICZNE UŻYTE W PLANIE:

-  granica obszaru objętego planem
-  linia rozgraniczająca tereny o różnym przeznaczeniu lub różnych zasadach zagospodarowania
-  nieprzekraczalna linia zabudowy
- MN** tereny zabudowy mieszkaniowej jednorodzinnej
- KDDG** tereny dróg publicznych gminnych klasy dojazdowej
- KDW** tereny dróg wewnętrznych
-  stanowisko archeologiczne ujęte w wojewódzkiej ewidencji zabytków
-  informacyjne oznaczenie granicy administracyjnej gminy
-  informacyjne oznaczenie granicy obszarów ewidencyjnych
-  proponowany podział na działki budowlane
-  informacyjne oznaczenie obsługi komunikacyjnej poza obszarem planu
-  zmyślone odległości mierzone w metrach

Wszystkie tereny objęte niniejszym załącznikiem znajdują się w granicach Czarniejskiego Obszaru Chronionego Krajobrazu. Cały obszar objęty planem położony jest w zasięgu Głównego Zbiornika Wód Podziemnych nr 406 "Niecka Lubelska".

Załącznik Nr 51
do Uchwały Nr .../...
Rady Gminy Głusk
z dnia r.