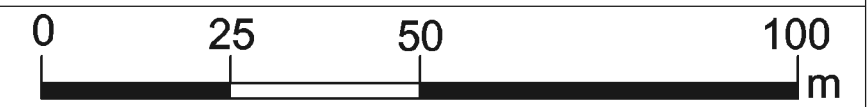
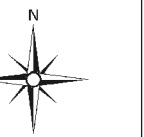


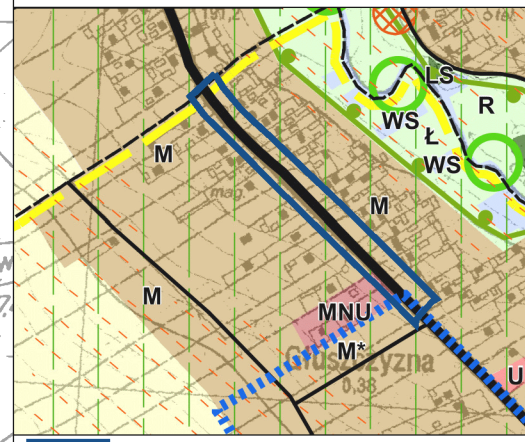
ZMIANA MIEJSCOWEGO PLANU ZAGOSPODAROWANIA PRZESTRZENNEGO GMINY GŁUSK - ETAP I

wieś Głuszczyzna

skala 1:1000



WYRYS ZE STUDIUM UWARUNKOWAŃ I KIERUNKÓW ZAGOSPODAROWANIA PRZESTRZENNEGO GMINY GŁUSK



- OZNACZENIA GRAFICZNE UŻYTE W PLANIE:
- granicza obszaru objętego planem
 - linia rozgraniczająca tereny o różnym przeznaczeniu lub różnych zasadach zagospodarowania
 - TZI tereny zieleni izolacyjnej
 - KDGPW teren drogi publicznej wojewódzkiej klasy głównej ruchu przyspieszonego
 - KDW tereny dróg wewnętrznych
 - informacyjne oznaczenie napowietrznej linii elektroenergetycznej średniego napięcia z pasem technologicznym
 - informacyjne oznaczenie granicy obrębów ewidencyjnych
 - informacyjne oznaczenie obsługi komunikacyjnej poza obszarem planu
 - 10 zmylmiarowane odległości mierzone w metrach
 - informacyjne oznaczenie terenów na podstawie obowiązującego planu miejscowego

Wszystkie tereny objęte niniejszym załącznikiem znajdują się w granicach Czerwiejowskiego Obszaru Chronionego Krajobrazu. Cały obszar objęty planem położony jest w zasięgu Głównego Zbiornika Wód Podziemnych nr 406 "Niecka Lubelska".

Załącznik Nr 54 do Uchwały Nr .../... Rady Gminy Głusk z dnia r.

