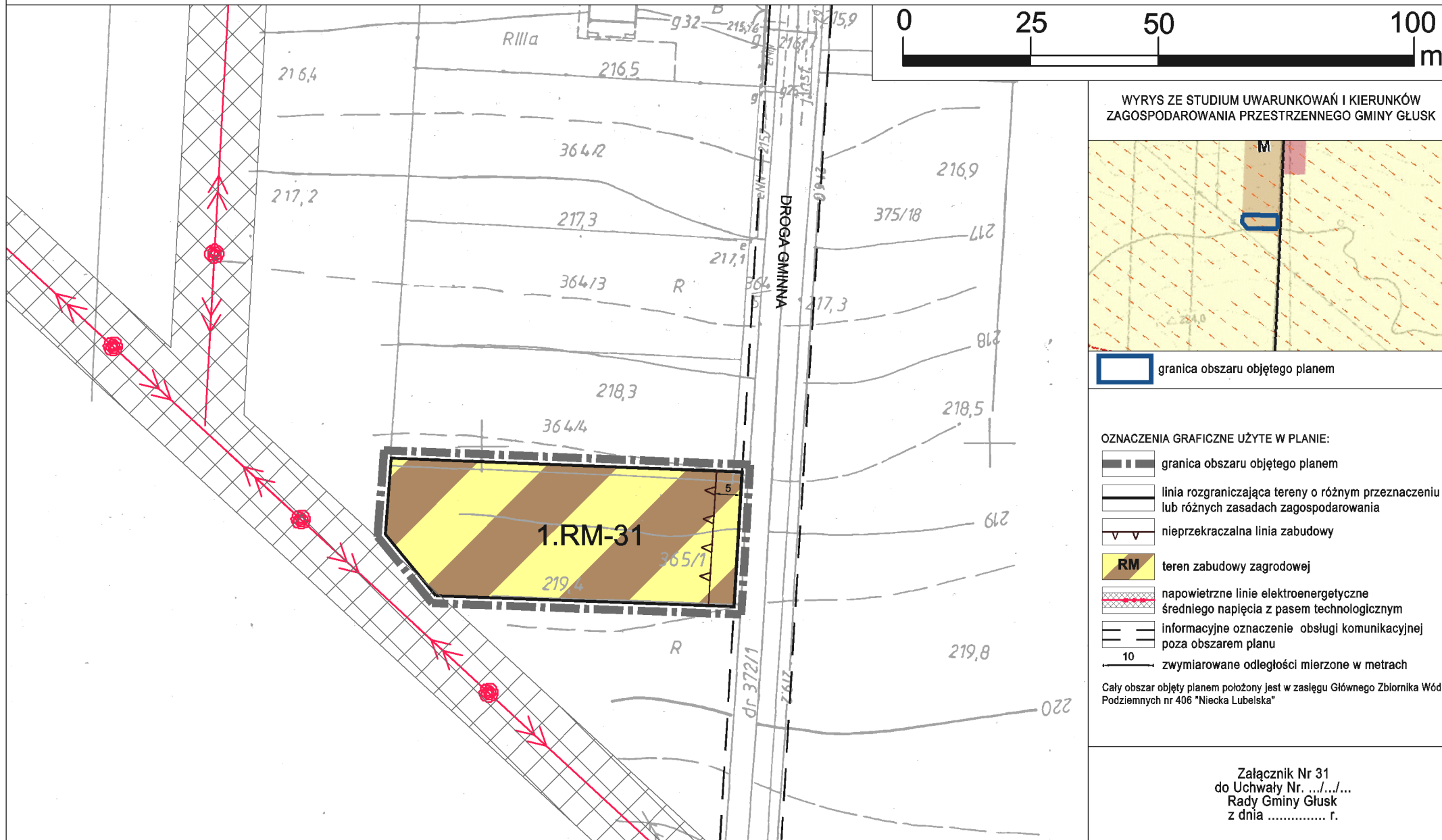


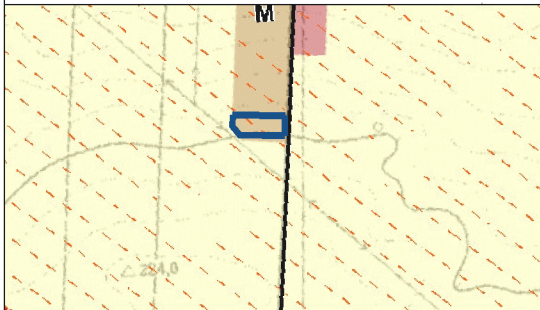
# ZMIANA MIEJSCOWEGO PLANU ZAGOSPODAROWANIA PRZESTRZENNEGO GMINY GŁUSK - ETAP I


wieś Kolonia Wilczopole

skala 1:1000










WYRYS ZE STUDIUM UWARUNKOWAŃ I KIERUNKÓW ZAGOSPODAROWANIA PRZESTRZENNEGO GMINY GŁUSK



 granica obszaru objętego planem

OZNACZENIA GRAFICZNE UŻYTE W PLANIE:

-  granica obszaru objętego planem
-  linia rozgraniczająca tereny o różnym przeznaczeniu lub różnych zasadach zagospodarowania
-  nieprzekraczalna linia zabudowy
-  teren zabudowy zagrodowej
-  napowietrzne linie elektroenergetyczne średniego napięcia z pasem technologicznym
-  informacyjne oznaczenie obsługi komunikacyjnej poza obszarem planu
-  10  
zwymiarowane odległości mierzone w metrach

Cały obszar objęty planem położony jest w zasięgu Głównego Zbiornika Wód Podziemnych nr 406 "Niecka Lubelska"

Załącznik Nr 31  
do Uchwały Nr. .../.../...  
Rady Gminy Głusk  
z dnia ..... r.