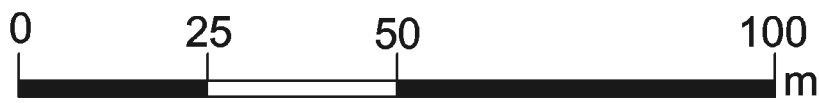
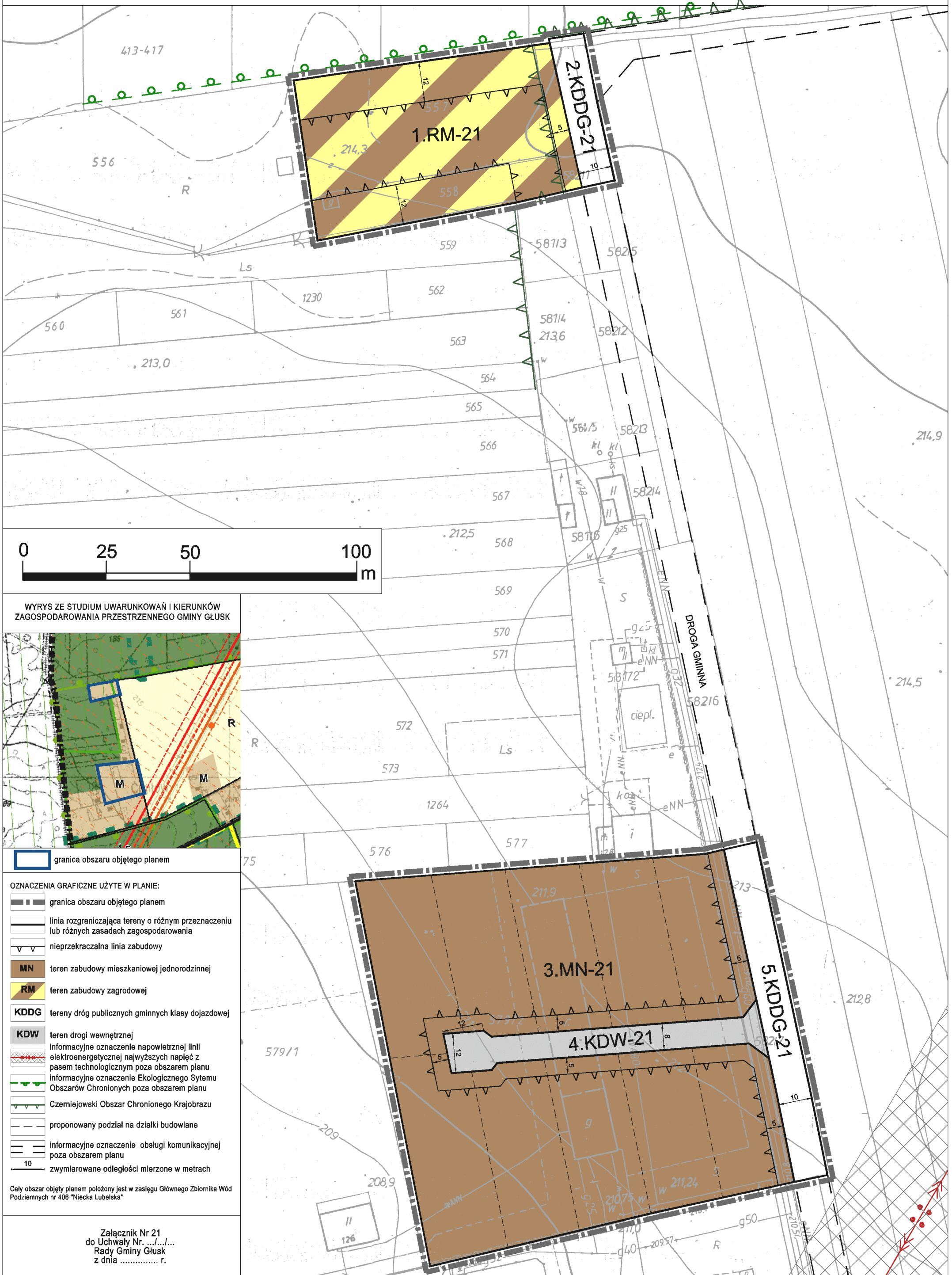


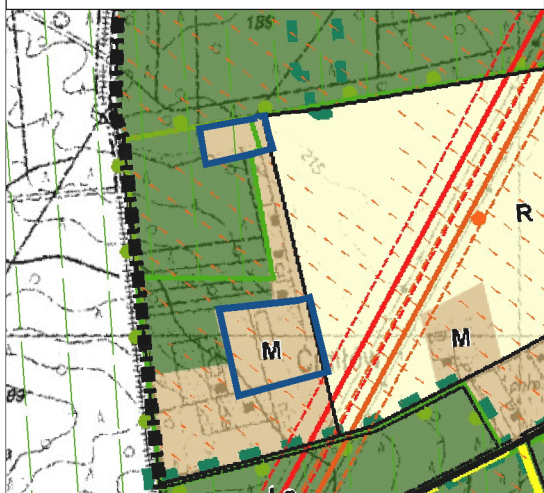
ZMIANA MIEJSCOWEGO PLANU ZAGOSPODAROWANIA PRZESTRZENNEGO GMINY GŁUSK - ETAP I

wieś Ćmiłów

skala 1:1000



WYRYS ZE STUDIUM UWARUNKWAŃ I KIERUNKÓW ZAGOSPODAROWANIA PRZESTRZENNEGO GMINY GŁUSK



granica obszaru objętego planem

- OZNACZENIA GRAFICZNE UŻYTE W PLANIE:**
- granica obszaru objętego planem
 - linia rozgraniczająca tereny o różnym przeznaczeniu lub różnych zasadach zagospodarowania
 - nieprzekraczalna linia zabudowy
 - MN** teren zabudowy mieszkaniowej jednorodzinnej
 - RM** teren zabudowy zagrodowej
 - KDDG** tereny dróg publicznych gminnych klasy dojazdowej
 - KDW** teren drogi wewnętrznej
 - informacyjne oznaczenie napowietrznej linii elektroenergetycznej najwyższych napięć z pasem technologicznym poza obszarem planu
 - informacyjne oznaczenie Ekologicznego Sytemu Obszarów Chronionych poza obszarem planu
 - Czerniejowski Obszar Chronionego Krajobrazu
 - proponowany podział na działki budowlane
 - informacyjne oznaczenie obsługi komunikacyjnej poza obszarem planu
 - 10
 - zwymlarowane odległości mierzone w metrach

Cały obszar objęty planem położony jest w zasięgu Głównego Zbiornika Wód Podziemnych nr 406 "Niecka Lubelska"

Załącznik Nr 21
do Uchwały Nr./...
Rady Gminy Głusk
z dnia r.