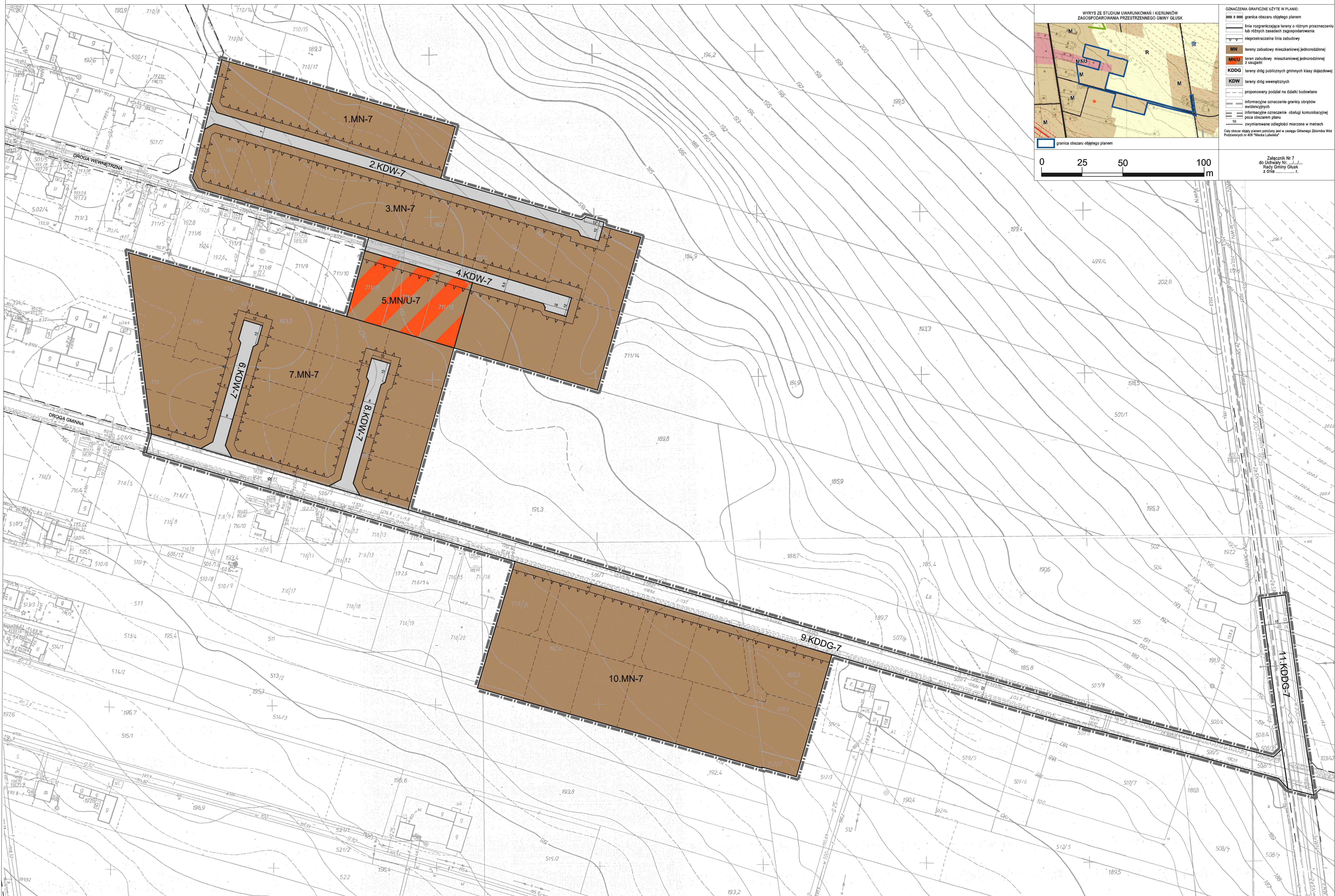
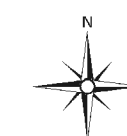
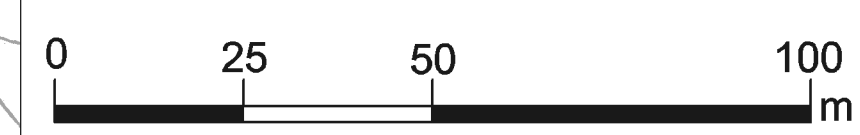


ZMIANA MIEJSCOWEGO PLANU ZAGOSPODAROWANIA PRZESTRZENNEGO GMINY GŁUSK - ETAP I  
wieś Dominów



- OZNACZENIA GRAFICZNE UŻYTE W PLANIE:**
- granicę obszaru objętego planem
  - linię rozgraniczającą tereny o różnym przeznaczeniu lub różnych zasadach zagospodarowania
  - nieprzekraczalną linię zabudowy
  - tereny zabudowy mieszkaniowej jednorodzinnej
  - teren zabudowy mieszkaniowej jednorodzinnej z usługami
  - tereny dróg publicznych gminnych klasy dojazdowej
  - tereny dróg wewnętrznych
  - proponowany podział na działki budowlane
  - informacyjne oznaczenie granicy obrębów ewidencyjnych
  - informacyjne oznaczenie obsługi komunikacyjnej poza obszarem planu
  - zwyklowane odległości mierzone w metrach
- Cały obszar objęty planem jest w całości Głównego Zbiorka Wód Podziemnych nr 608 "Niedźwiedzia Łąka".



Załącznik Nr 7  
do Uchwały Nr .....  
Rady Gminy Głusk  
z dnia ..... f.