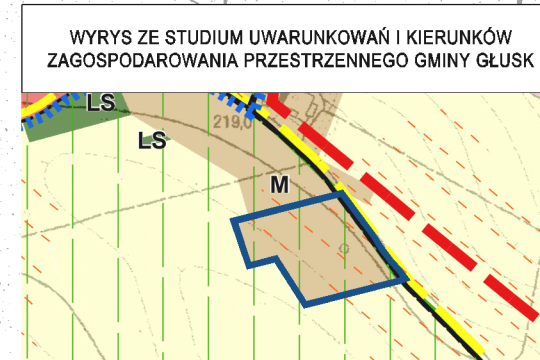
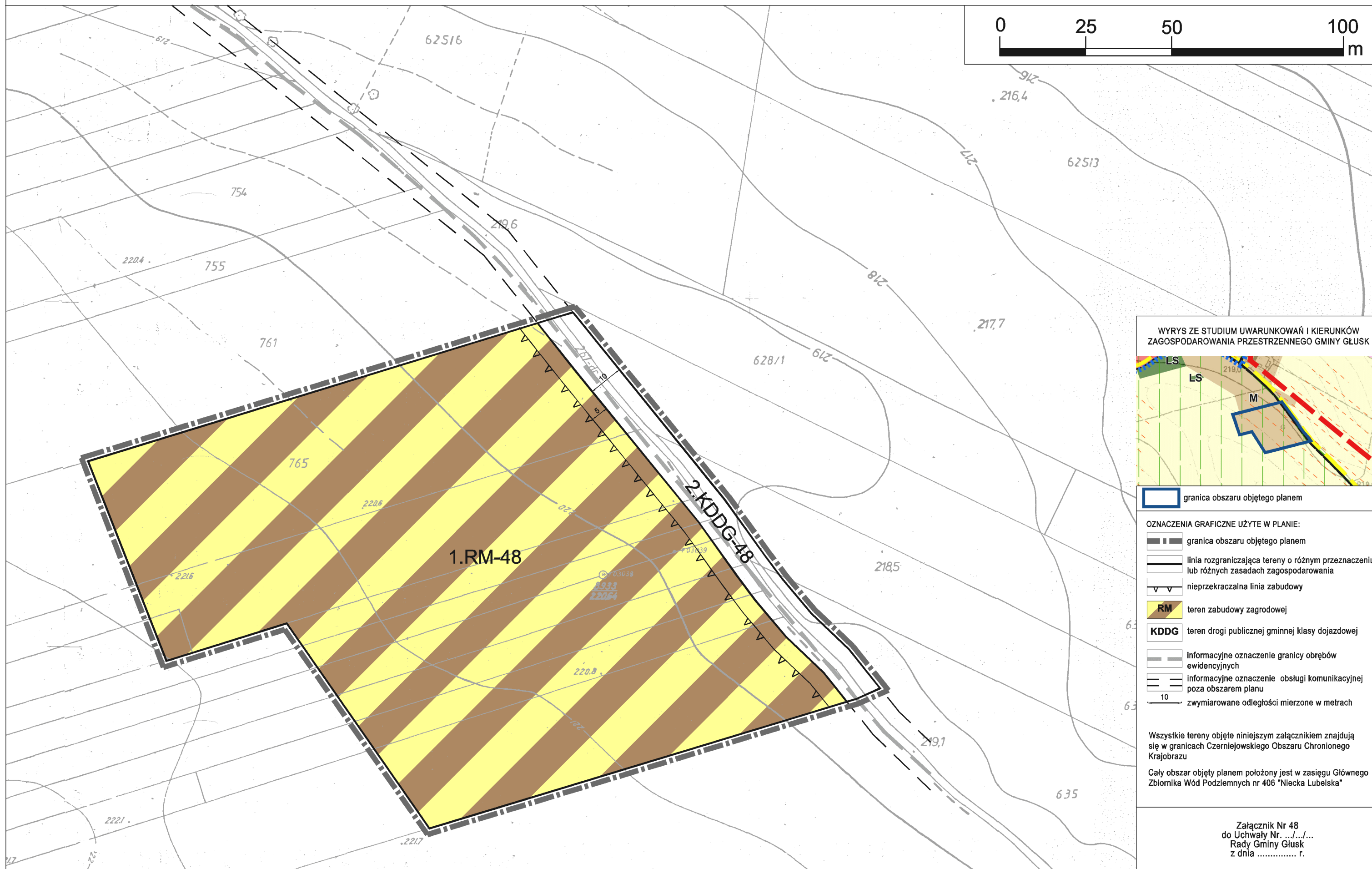
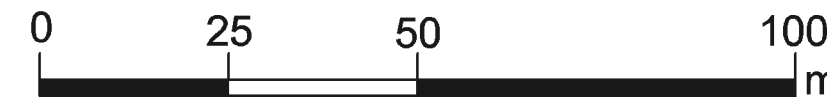
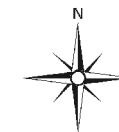


# ZMIANA MIEJSCOWEGO PLANU ZAGOSPODAROWANIA PRZESTRZENNEGO GMINY GŁUSK - ETAP I

wieś Mętów, wieś Dominów

skala 1:1000



- granica obszaru objętego planem
- OZNACZENIA GRAFICZNE UŻYTE W PLANIE:**
- granica obszaru objętego planem
- linia rozgraniczająca tereny o różnym przeznaczeniu lub różnych zasadach zagospodarowania
- nieprzekraczalna linia zabudowy
- RM** teren zabudowy zagrodowej
- KDDG** teren drogi publicznej gminnej klasy dojazdowej
- informacyjne oznaczenie granicy obrębów ewidencyjnych
- informacyjne oznaczenie obsługi komunikacyjnej poza obszarem planu
- 10 zwiarywane odległości mierzone w metrach

Wszystkie tereny objęte niniejszym załącznikiem znajdują się w granicach Czerniejewskiego Obszaru Chronionego Krajobrazu

Cały obszar objęty planem położony jest w zasięgu Głównego Zbiornika Wód Podziemnych nr 406 "Niecka Lubelska"

Załącznik Nr 48  
do Uchwały Nr. .../.../...  
Rady Gminy Głusk  
z dnia ..... r.